

0 100 200 Mètres



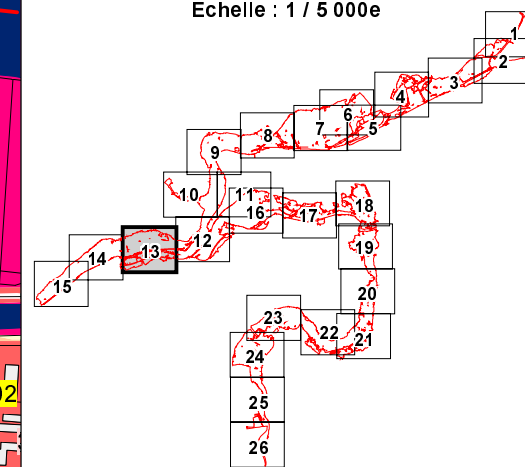
COMMUNE DE BAVANS

Plan de Prévention des Risques Inondation du Doubs et de l'Allan sur le territoire de 21 communes dans le Pays de Montbéliard

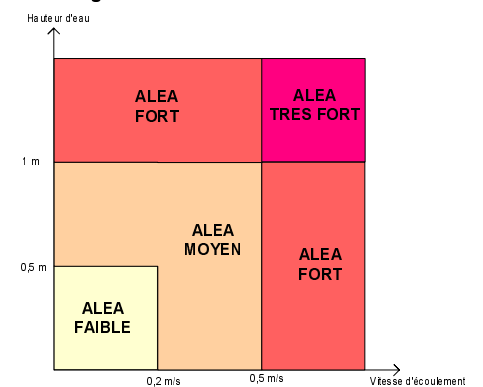
CARTOGRAPHIE DE L'ALEA

Planche 13 / 26

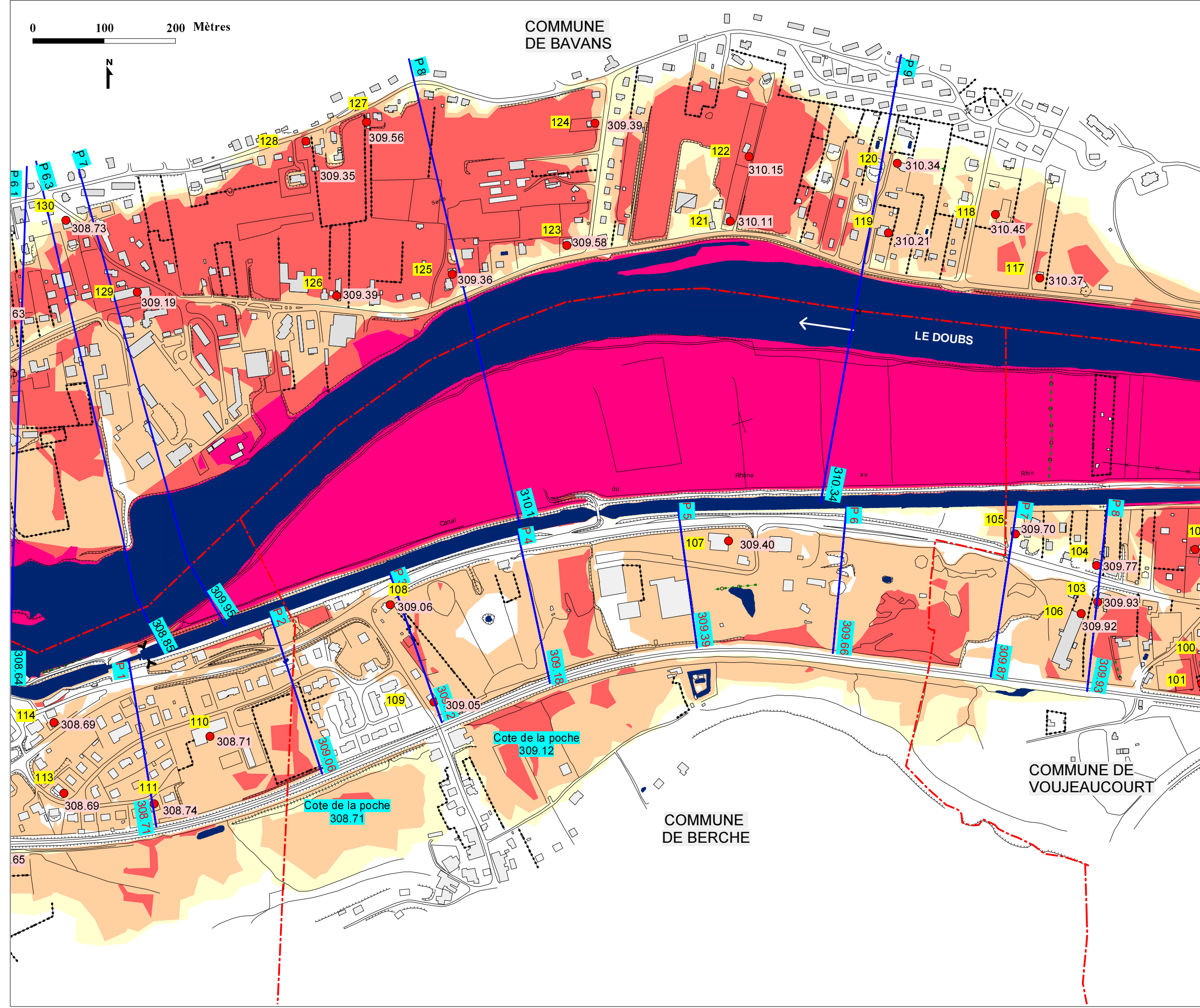
Echelle : 1 / 5 000e



Légende :



- Réseau hydrographique
- Digue
- Limite communale
- Profils en travers
- Côte du profil
- Identification du profil
- Laises de crue
- Numéro de la laisse de crue
- Côte de la laisse de crue



COMMUNE DE VOUJEAUCOURT

COMMUNE DE BERCHE