











maître d'ouvrage :
 Ministère de l'Ecologie,
 du Développement durable
 et de l'Énergie
 Direction Départementale
 des Territoires du Doubs
 Service Prévention des Risques, Sécurité
 Unité Prévention des Risques Naturels
 et technologiques

département du Doubs
 commune de SAINT-HIPPOLYTE
**PLAN DE PREVENTION
 DES RISQUES NATURELS
 MOUVEMENTS DE TERRAIN**
 3 - Carte des enjeux

bureau d'études :
 Laboratoire Régional des Ponts et Chaussées
 d'Autun
 Département Géotechnique et Géo-environnement
 Boulevard Bernard Giberstein
 ZI de Saint Andoche
 BP 141
 71404 AUTUN Cedex

échelle : 1/10000


 Laboratoire
 régional
 des ponts et
 chaussées de Lyon

- légende
-  zone urbanisée dense
 -  zone moyennement urbanisée
 -  zone faiblement urbanisée
 -  zone d'urbanisation future
 -  zone de loisirs avec hébergement
 -  réservoir eau potable
 -  cuves de stockage de fuel
 -  station d'épuration
 -  limite communale