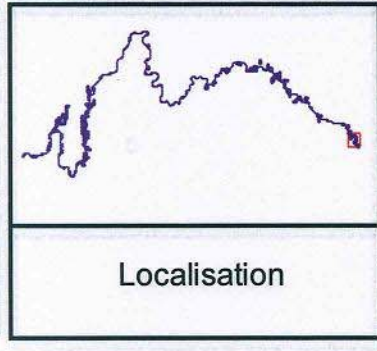


Echelle : 1/5 000

Planche n°1

- Zones d'enjeux homogènes**
- Zone urbanisée dense
 - Zone moyennement urbanisée
 - Zone pas ou peu urbanisée
- Route inondée
- Emprise de la crue centennale
- Limite de commune
- Seuils, barrages
- Fossés

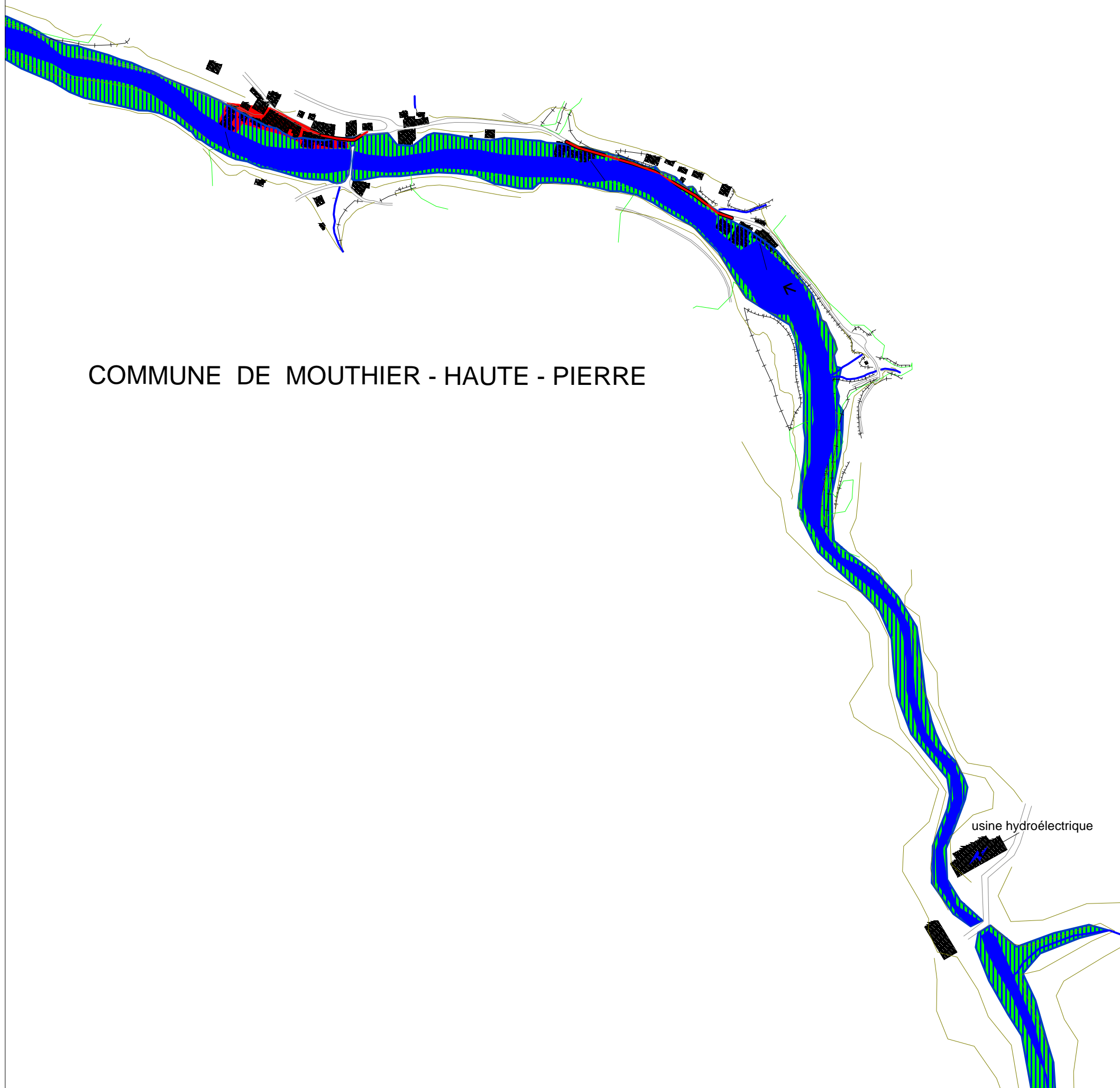
- Description des enjeux ponctuels**
- ★ bâtiment collectif
 - ▲ camping
 - commerces divers
 - ★ épuration
 - hôpital
 - ☀ loisir
 - ★ pompage
 - ⚡ poste électrique
 - 🏭 usine, exploitation



SAFEGE
Ingénieurs Conseils

Mai 2008
XG053/Agd

Cartographie des enjeux



COMMUNE DE MOUTHIER - HAUTE - PIERRE

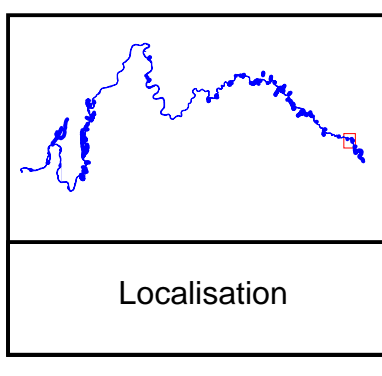
Echelle : 1/5 000

Planche n°2



Zones d'enjeux homogènes	
■	Zone urbanisée dense
■	Zone moyennement urbanisée
■	Zone pas ou peu urbanisée
—	Route inondée
▨	Emprise de la crue centennale
—	Limite de commune
—	Seuils, barrages
—	Fossés

Description des enjeux ponctuels			
★	batiment collectif	☀	loisir
▲	camping	★	pompage
C	commerces divers	⚡	poste électrique
★	épuration	🏭	usine, exploitation
H	hôpital		

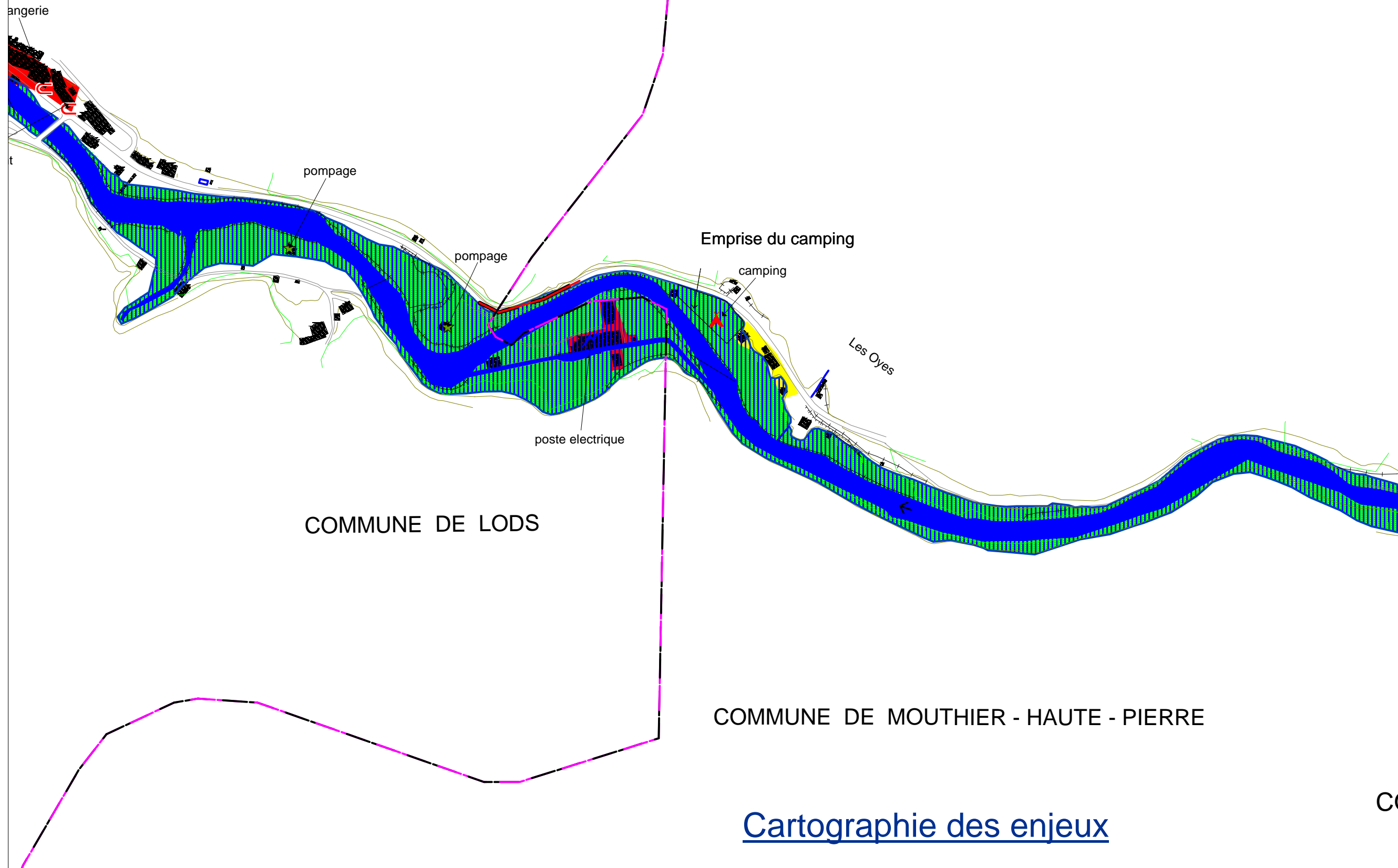


SAFEGE
Ingénieurs Conseils

Mai 2008
XG053/Agd

Echelle : 1/5 000

Planche n°3



Zones d'enjeux homogènes

- Zone urbanisée dense
- Zone moyennement urbanisée
- Zone pas ou peu urbanisée

Description des enjeux ponctuels

- batiment collectif
- camping
- commerces divers
- épuration
- hôpital
- loisirs
- pompage
- poste électrique
- usine, exploitation

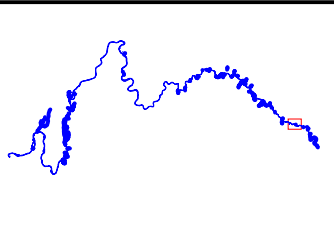
Route inondée

Emprise de la crue centennale

Limite de commune

Seuils, barrages

Fossés



Localisation

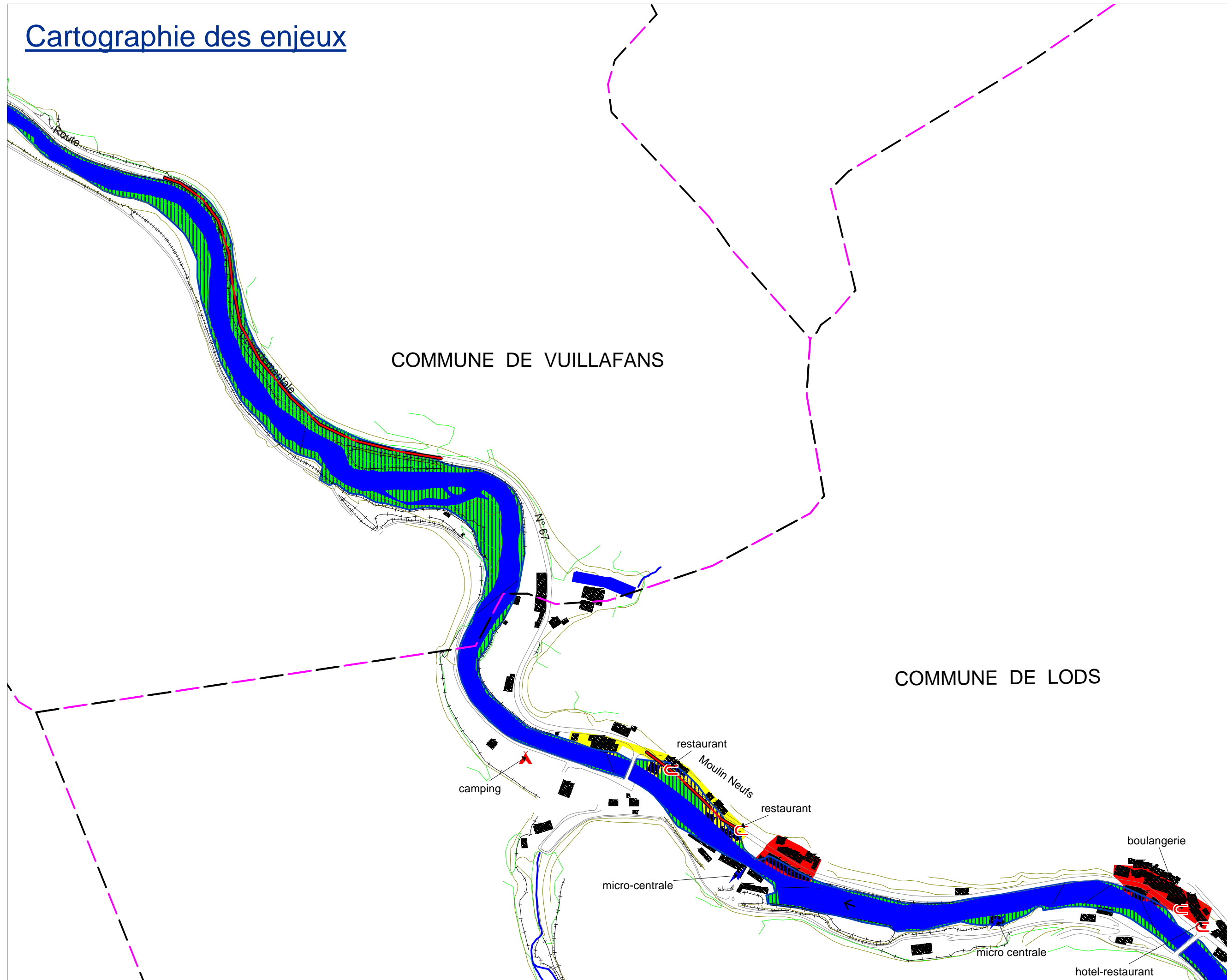


Mai 2008

XG053/Agd

Cartographie des enjeux

Cartographie des enjeux



Echelle : 1/5 000

Planche n°4



Zones d'enjeux homogènes

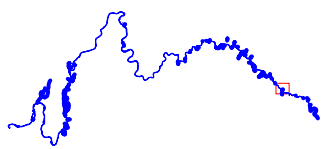
- Zone urbanisée dense
- Zone moyennement urbanisée
- Zone pas ou peu urbanisée

Description des enjeux ponctuels

- batiment collectif
- camping
- commerces divers
- épuration
- hôpital
- loisirs
- pompage
- poste électrique
- usine, exploitation

- Route inondée
- Emprise de la crue centennale

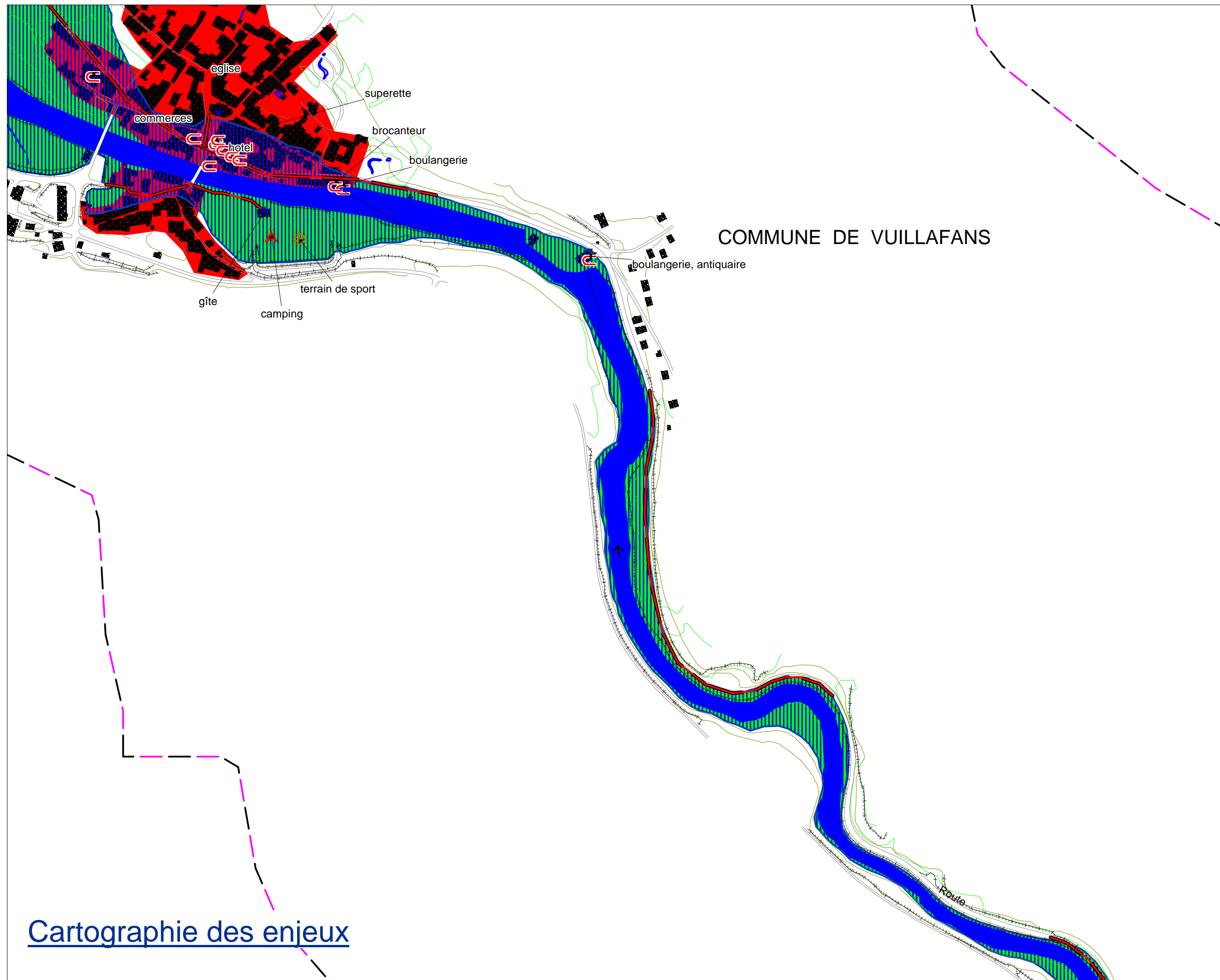
- Limite de commune
- Seuils, barrages
- Fossés



Localisation



Mai 2008
XG053/Agd



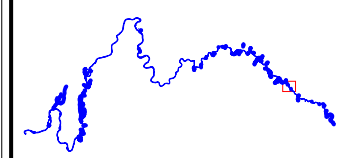
Echelle : 1/5 000

Planche n°5



COMMUNE DE VUILLAFANS

- Zones d'enjeux homogènes
- Zone urbanisée dense
 - Zone moyennement urbanisée
 - Zone pas ou peu urbanisée
- Description des enjeux ponctuels
- ★ bâtiment collectif
 - ▲ camping
 - C commerces divers
 - ★ épuration
 - H hôpital
 - ☼ loisirs
 - ★ pompage
 - ⚡ poste électrique
 - 🏭 usine, exploitation
- Route inondée
 - ▨ Emprise de la crue centennale
 - - - Limite de commune
 - Seuils, barrages
 - Fossés



Localisation



Mai 2008

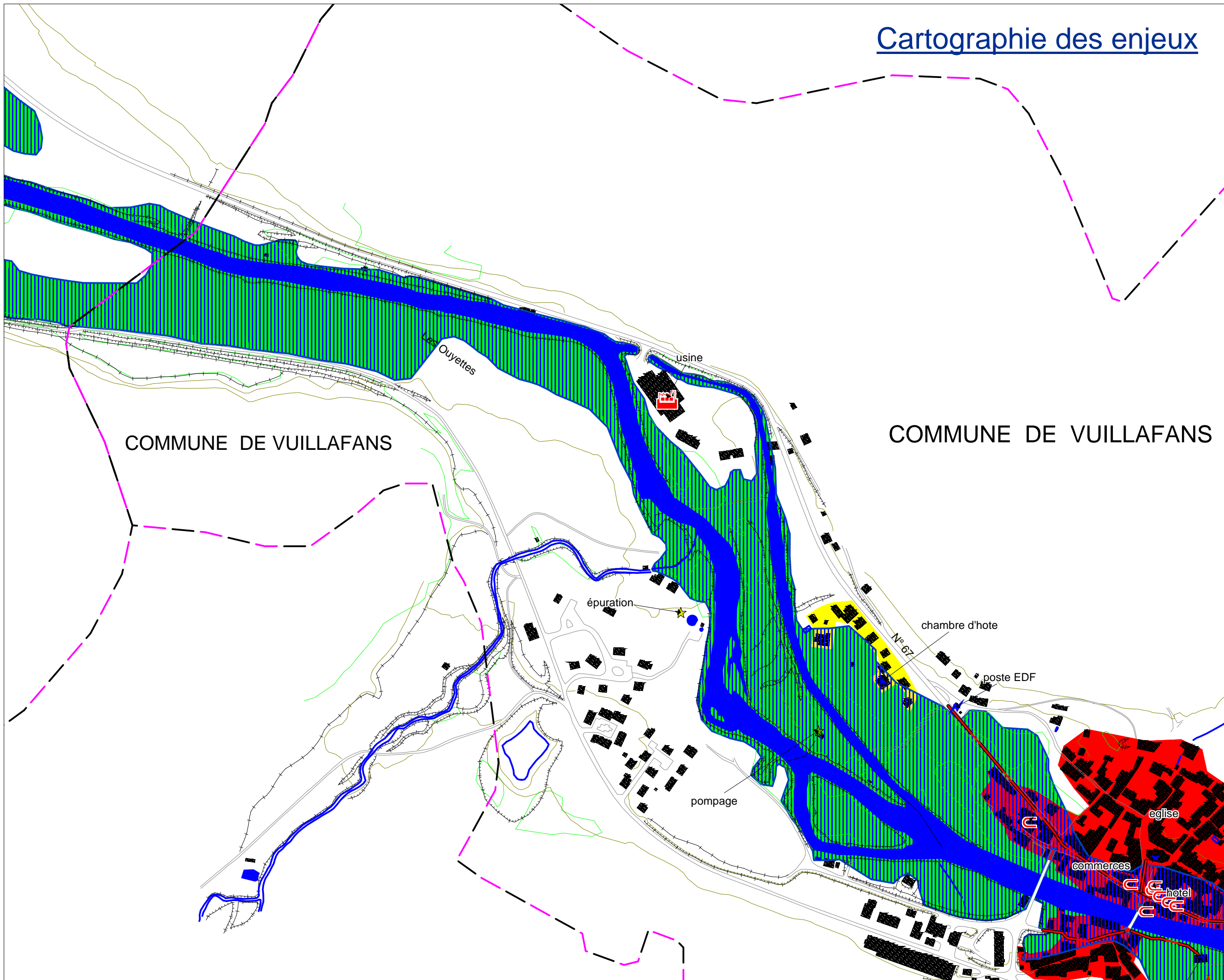
XG053/Agd

Cartographie des enjeux

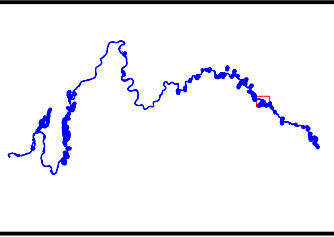
Cartographie des enjeux

Echelle : 1/5 000

Planche n°6



- Zones d'enjeux homogènes**
- Zone urbanisée dense
 - Zone moyennement urbanisée
 - Zone pas ou peu urbanisée
- Description des enjeux ponctuels**
- batiment collectif
 - camping
 - commerces divers
 - épuration
 - hôpital
 - loisirs
 - pompage
 - poste électrique
 - usine, exploitation
- Route inondée
- Emprise de la crue centennale
- Limite de commune
- Seuils, barrages
- Fossés

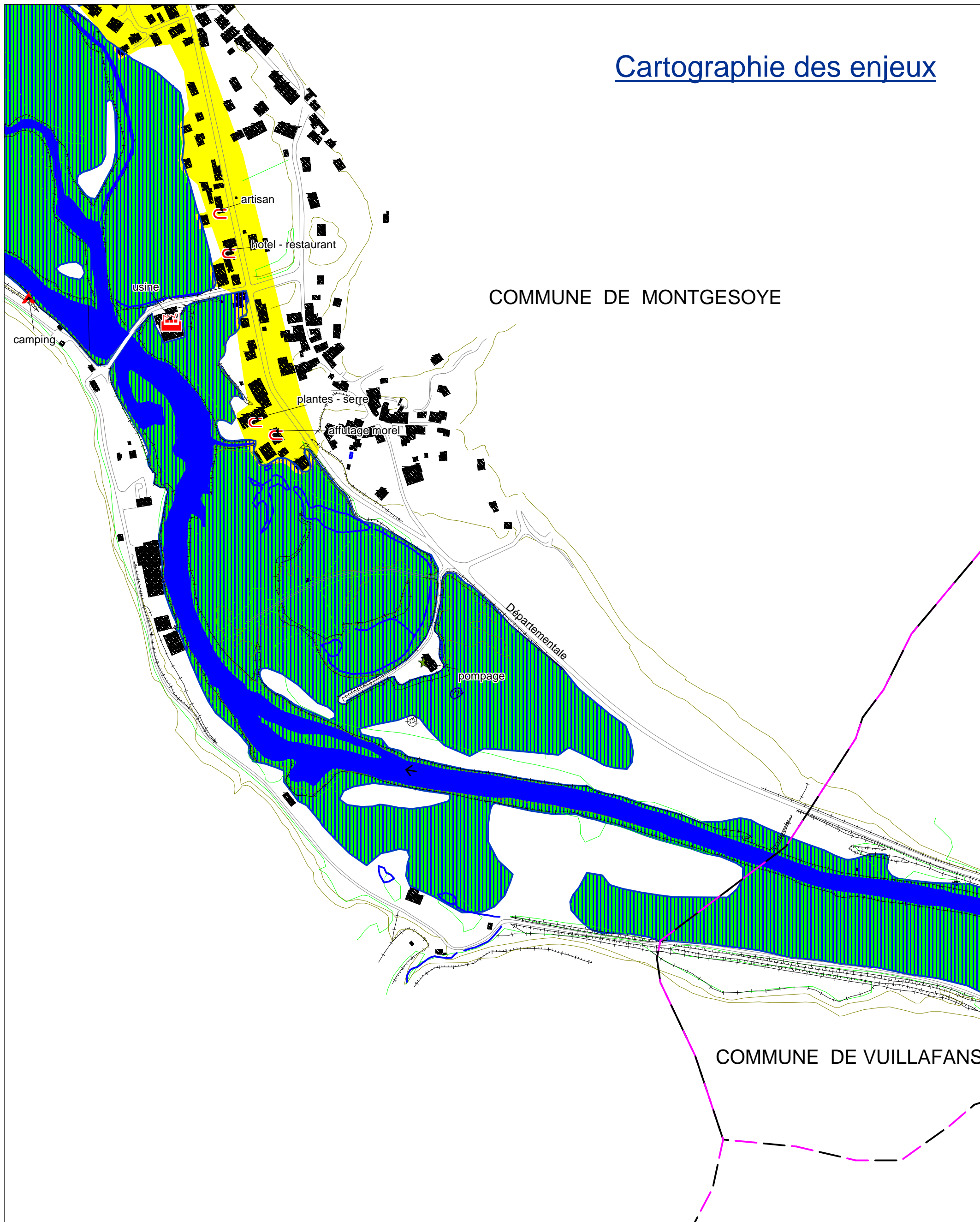


Localisation



Mai 2008
XG053/Agd

Cartographie des enjeux



Echelle : 1/5 000

Planche n°7



Zones d'enjeux homogènes

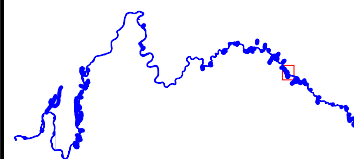
- Zone urbanisée dense
- Zone moyennement urbanisée
- Zone pas ou peu urbanisée

- Route inondée
- Emprise de la crue centennale

- Limite de commune
- Seuils, barrages
- Fossés

Description des enjeux ponctuels

- ★ bâtiment collectif
- ▲ camping
- C commerces divers
- ★ épuration
- hôpital
- ☀ loisir
- ★ pompage
- ⚡ poste électrique
- 🏭 usine, exploitation

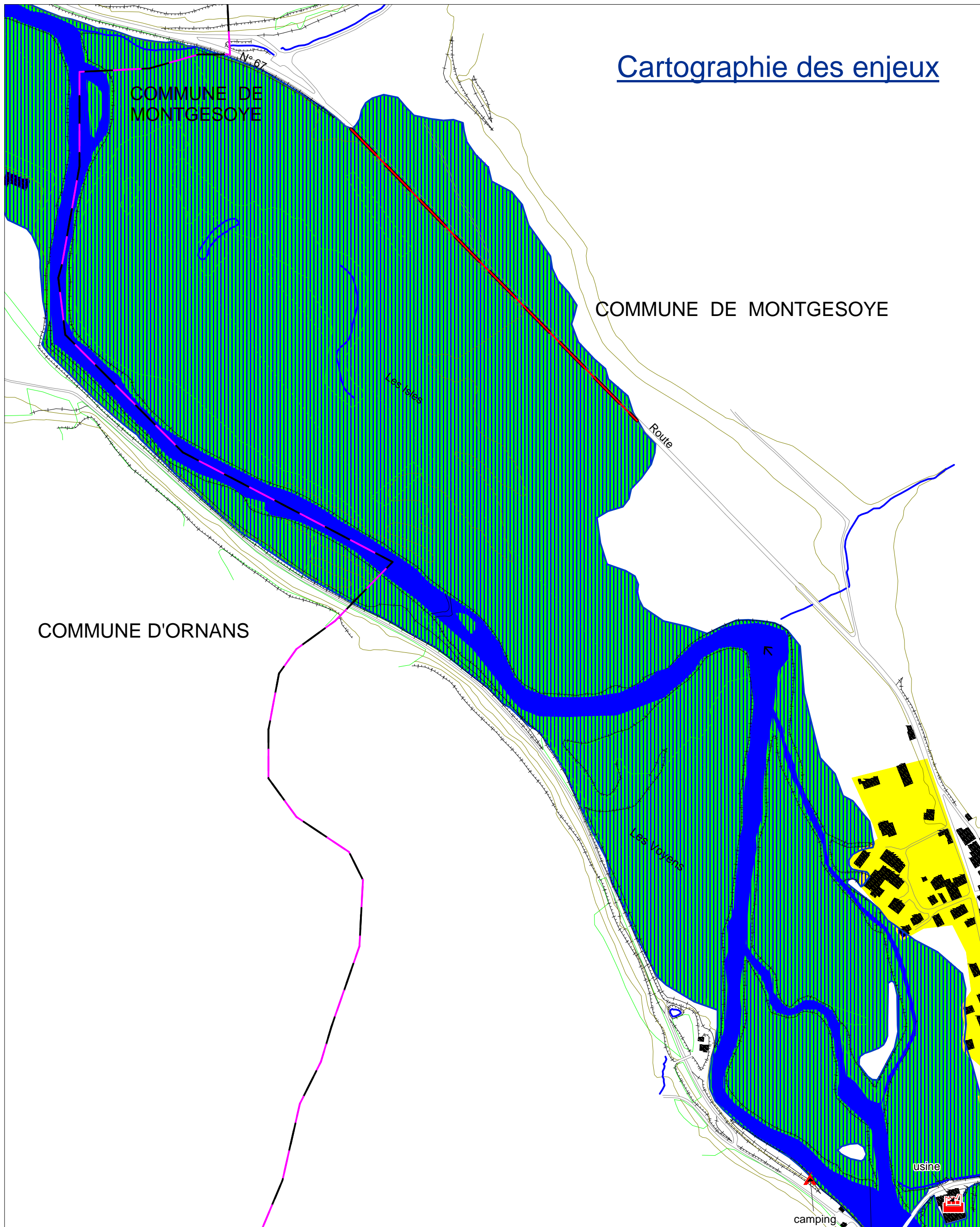


Localisation



Mai 2008
XG053/Agd

Cartographie des enjeux



Echelle : 1/5 000

Planche n°8

Zones d'enjeux homogènes

- Zone urbanisée dense
- Zone moyennement urbanisée
- Zone pas ou peu urbanisée

— Route inondée

 Emprise de la crue centennale

— Limite de commune

— Seuils, barrages

— Fossés

Description des enjeux ponctuels

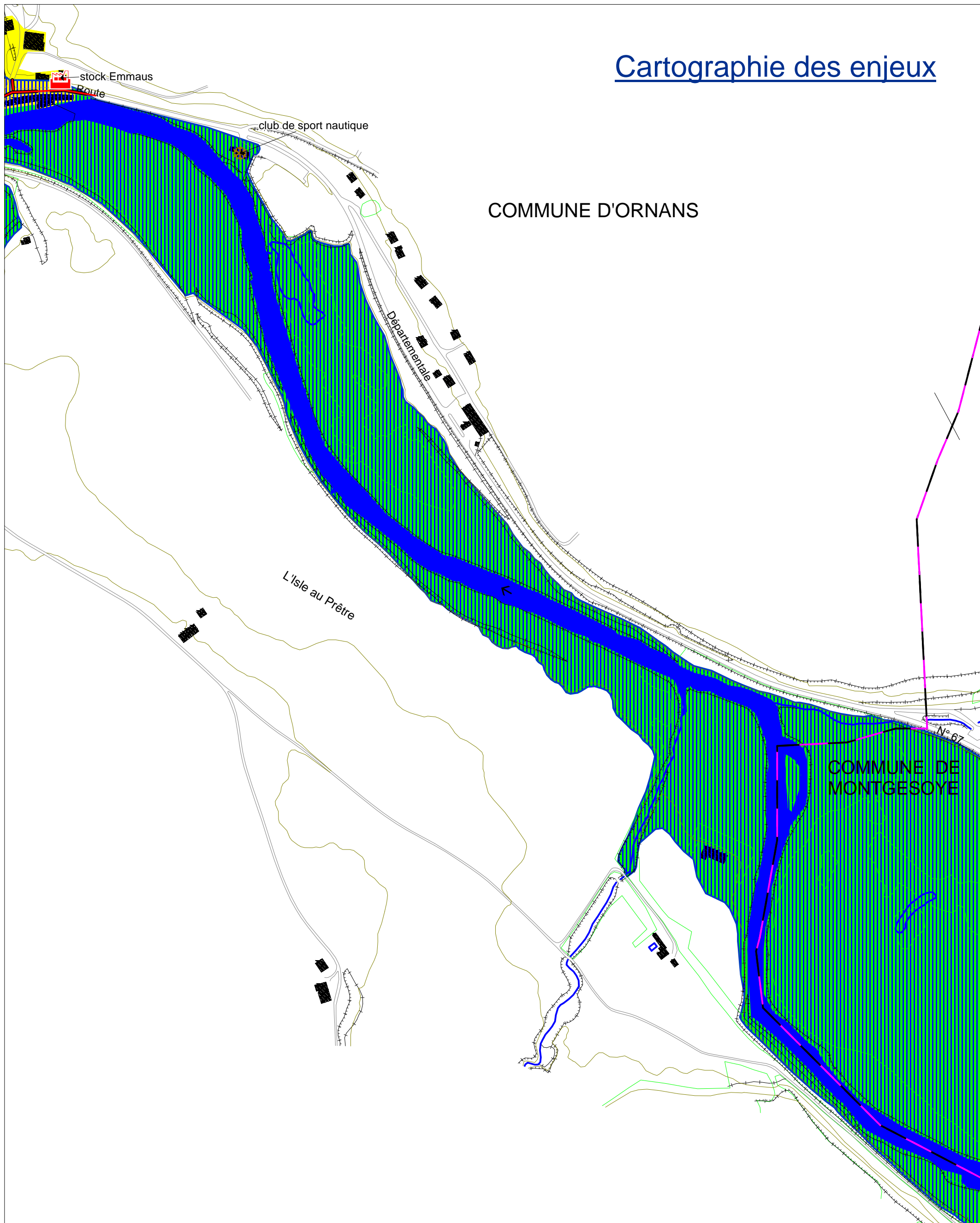
- ★ bâtiment collectif
- ▲ camping
- ◡ commerces divers
- ★ épuration
- hôpital
- ☀ loisir
- ★ pompage
- ⚡ poste électrique
- 🏭 usine, exploitation

Localisation

SAFEGE
Ingénieurs Conseils

Mai 2008
XG053/Agd

Cartographie des enjeux



COMMUNE D'ORNANS

COMMUNE DE MONTGESOYE

<p>Echelle : 1/5 000</p>	<p>Zones d'enjeux homogènes</p> <ul style="list-style-type: none"> ■ Zone urbanisée dense ■ Zone moyennement urbanisée ■ Zone pas ou peu urbanisée 	<p>Description des enjeux ponctuels</p> <ul style="list-style-type: none"> <li style="width: 50%;">★ bâtiment collectif <li style="width: 50%;">☀ loisir <li style="width: 50%;">▲ camping <li style="width: 50%;">★ pompage <li style="width: 50%;">C commerces divers <li style="width: 50%;">⚡ poste électrique <li style="width: 50%;">★ épuration <li style="width: 50%;">🏭 usine, exploitation <li style="width: 50%;">H hôpital 		
<p>Planche n°9</p>	<ul style="list-style-type: none"> — Route inondée Emprise de la crue centennale — Limite de commune — Seuils, barrages — Fossés 		<p>Localisation</p>	<p>Mai 2008 XG053/Agd</p>



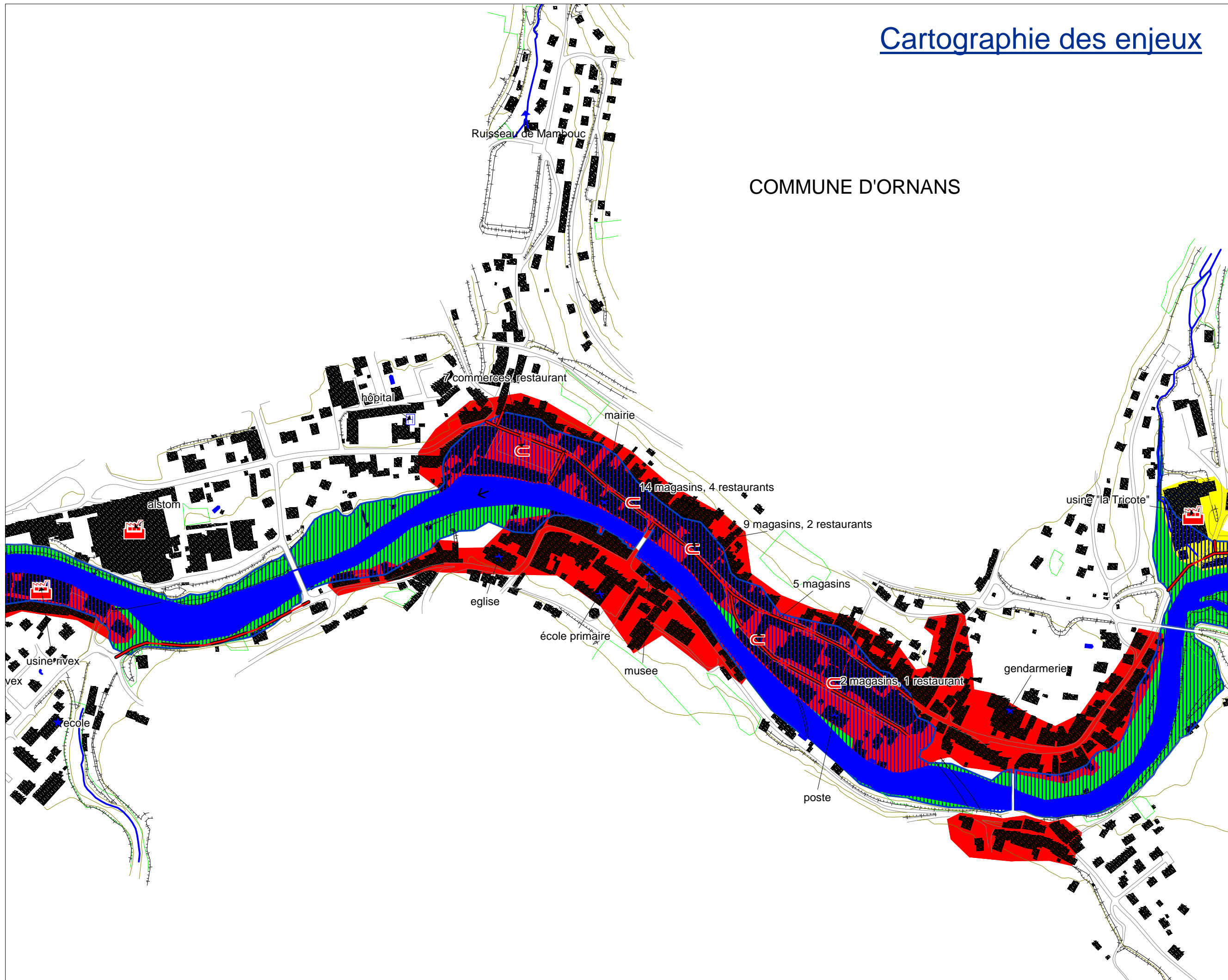
Cartographie des enjeux

Echelle : 1/5 000

Planche n°10



COMMUNE D'ORNANS



Zones d'enjeux homogènes

- Zone urbanisée dense
- Zone moyennement urbanisée
- Zone pas ou peu urbanisée

Description des enjeux ponctuels

- batiment collectif
- camping
- commerces divers
- épuration
- hôpital
- loisirs
- pompage
- poste électrique
- usine, exploitation

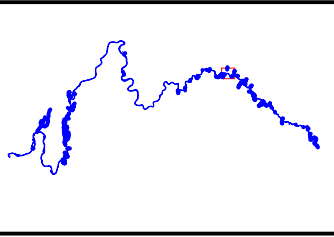
Route inondée

Emprise de la crue centennale

Limite de commune

Seuils, barrages

Fossés



Localisation



Mai 2008
XG053/Agd

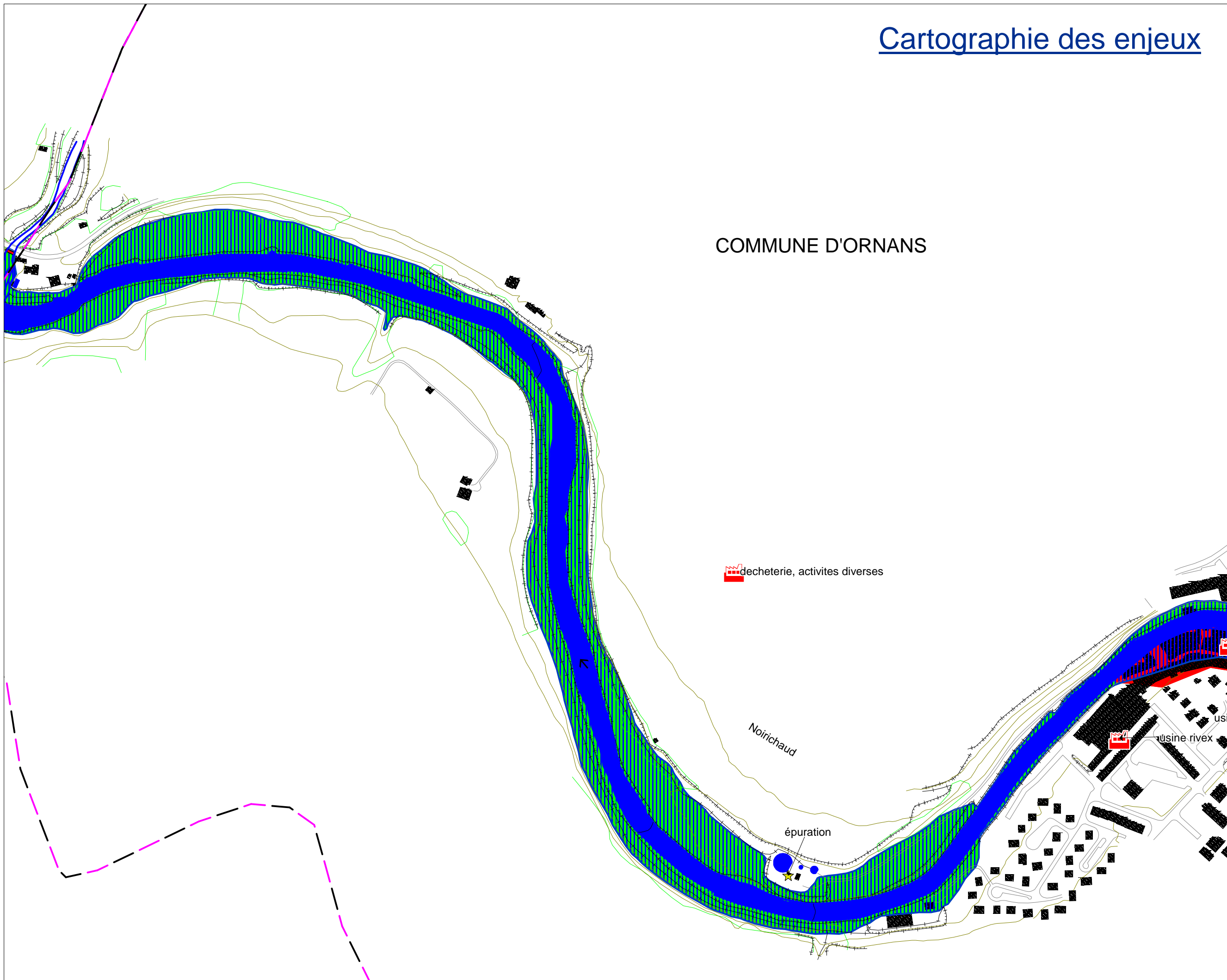
Cartographie des enjeux

Echelle : 1/5 000

Planche n°11



COMMUNE D'ORNANS



Zones d'enjeux homogènes

- Zone urbanisée dense
- Zone moyennement urbanisée
- Zone pas ou peu urbanisée

Description des enjeux ponctuels

- batiment collectif
- camping
- commerces divers
- épuration
- hôpital
- loisirs
- pompage
- poste électrique
- usine, exploitation

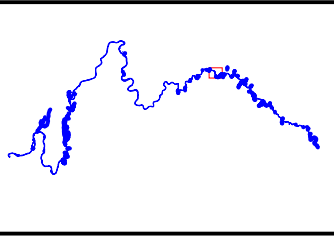
Route inondée

Emprise de la crue centennale

Limite de commune

Seuils, barrages

Fossés



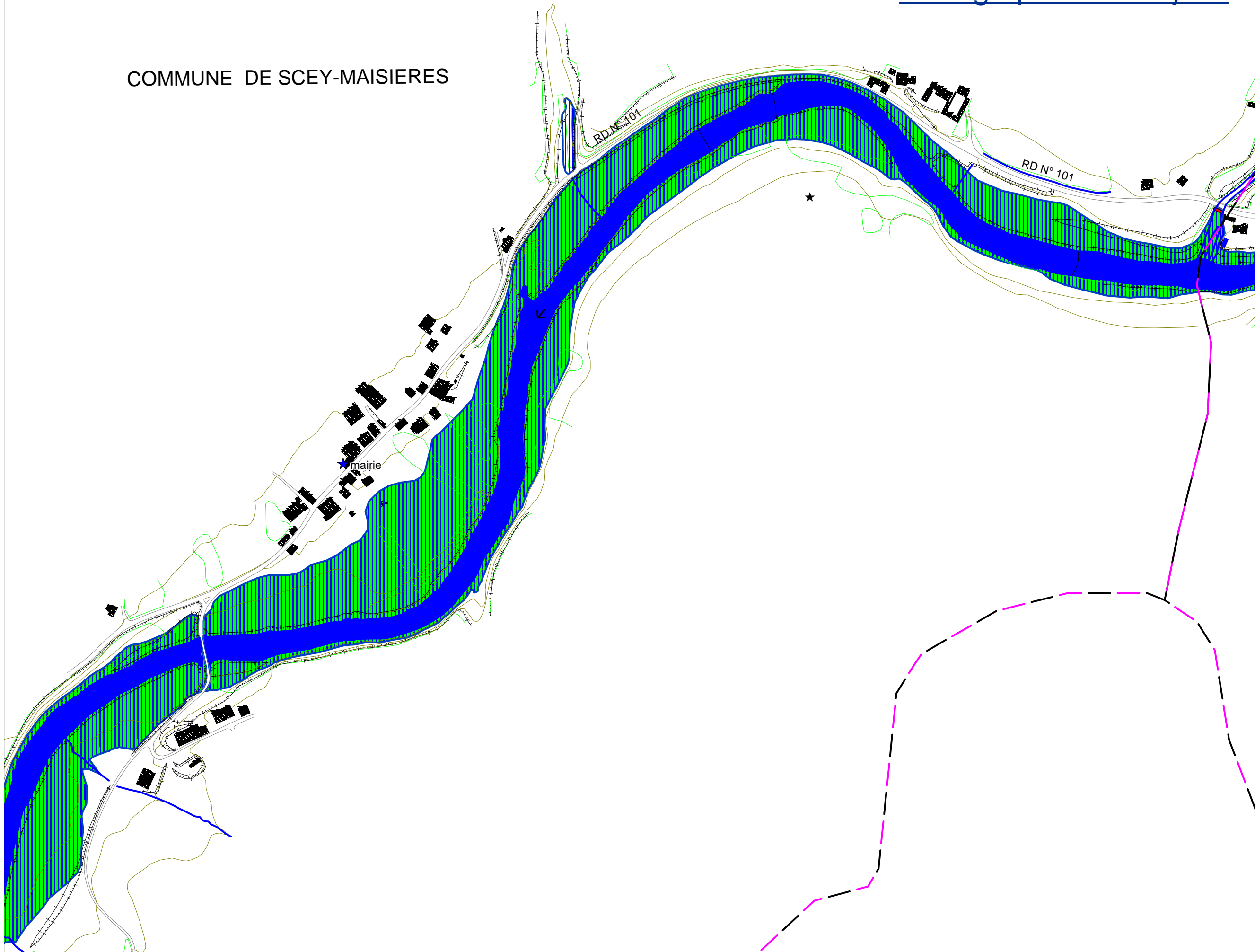
Localisation



Mai 2008
XG053/Agd

Cartographie des enjeux

COMMUNE DE SCEY-MAISIERES

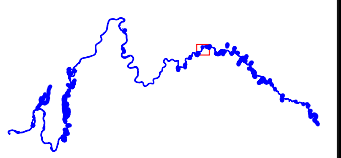


Echelle : 1/5 000

Planche n°12



- Zones d'enjeux homogènes**
- Zone urbanisée dense
 - Zone moyennement urbanisée
 - Zone pas ou peu urbanisée
- Description des enjeux ponctuels**
- batiment collectif
 - camping
 - commerces divers
 - épuration
 - hôpital
 - loisirs
 - pompage
 - poste électrique
 - usine, exploitation
- Route inondée
- Emprise de la crue centennale
- Limite de commune
- Seuils, barrages
- Fossés



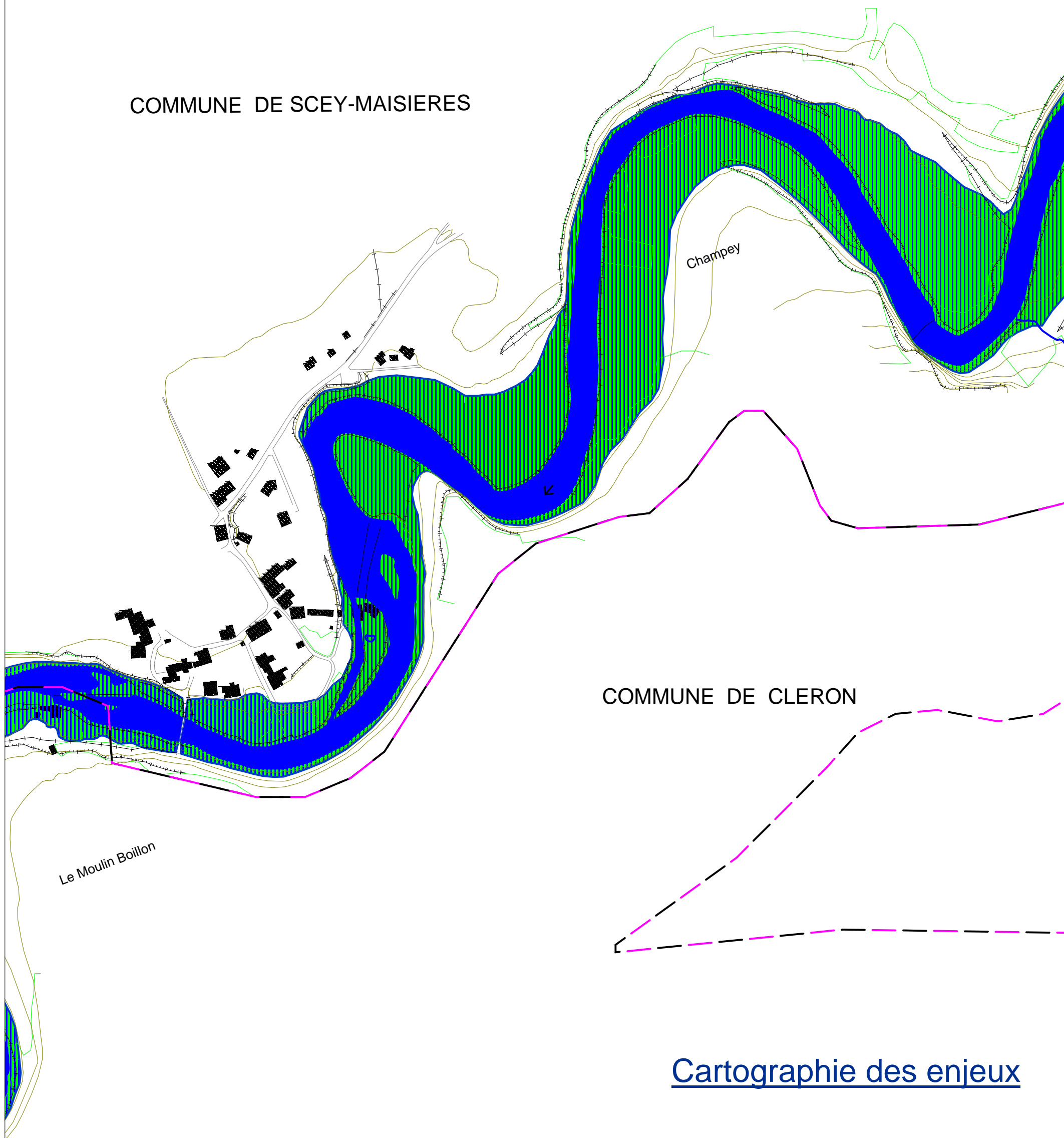
Localisation



Mai 2008

XG053/Agd

COMMUNE DE SCEY-MAISIERES



COMMUNE DE CLERON

Cartographie des enjeux

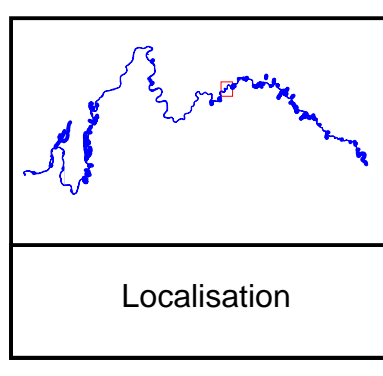
Echelle : 1/5 000

Planche n°13



Zones d'enjeux homogènes	
■	Zone urbanisée dense
■	Zone moyennement urbanisée
■	Zone pas ou peu urbanisée
—	Route inondée
▨	Emprise de la crue centennale
- - -	Limite de commune
- - -	Seuils, barrages
—	Fossés

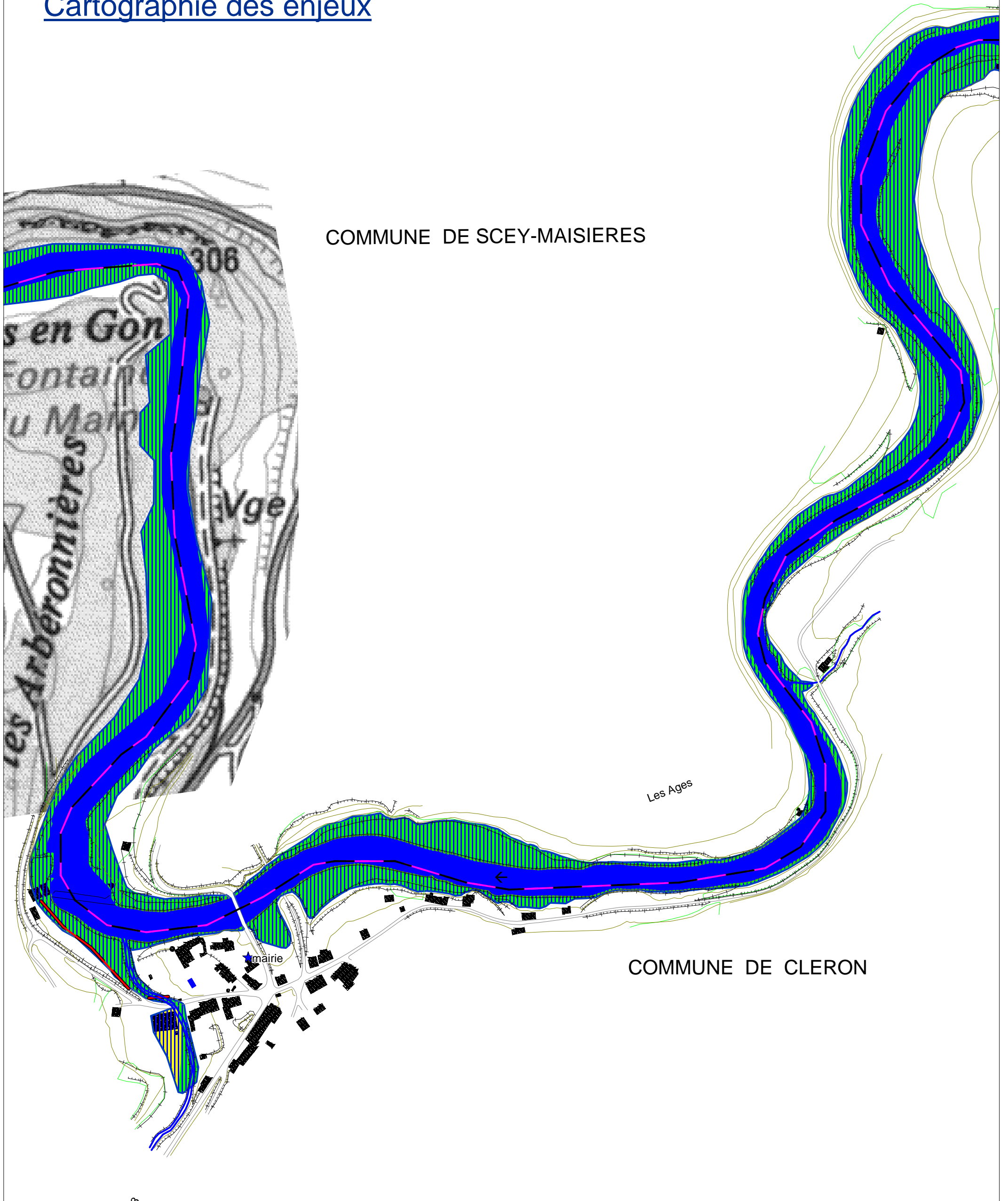
Description des enjeux ponctuels			
★	batiment collectif	⚙	loisir
▲	camping	★	pompage
C	commerces divers	⚡	poste électrique
★	épuration	🏭	usine, exploitation
H	hôpital		



SAFEGE
Ingénieurs Conseils

Mai 2008
XG053/Agd

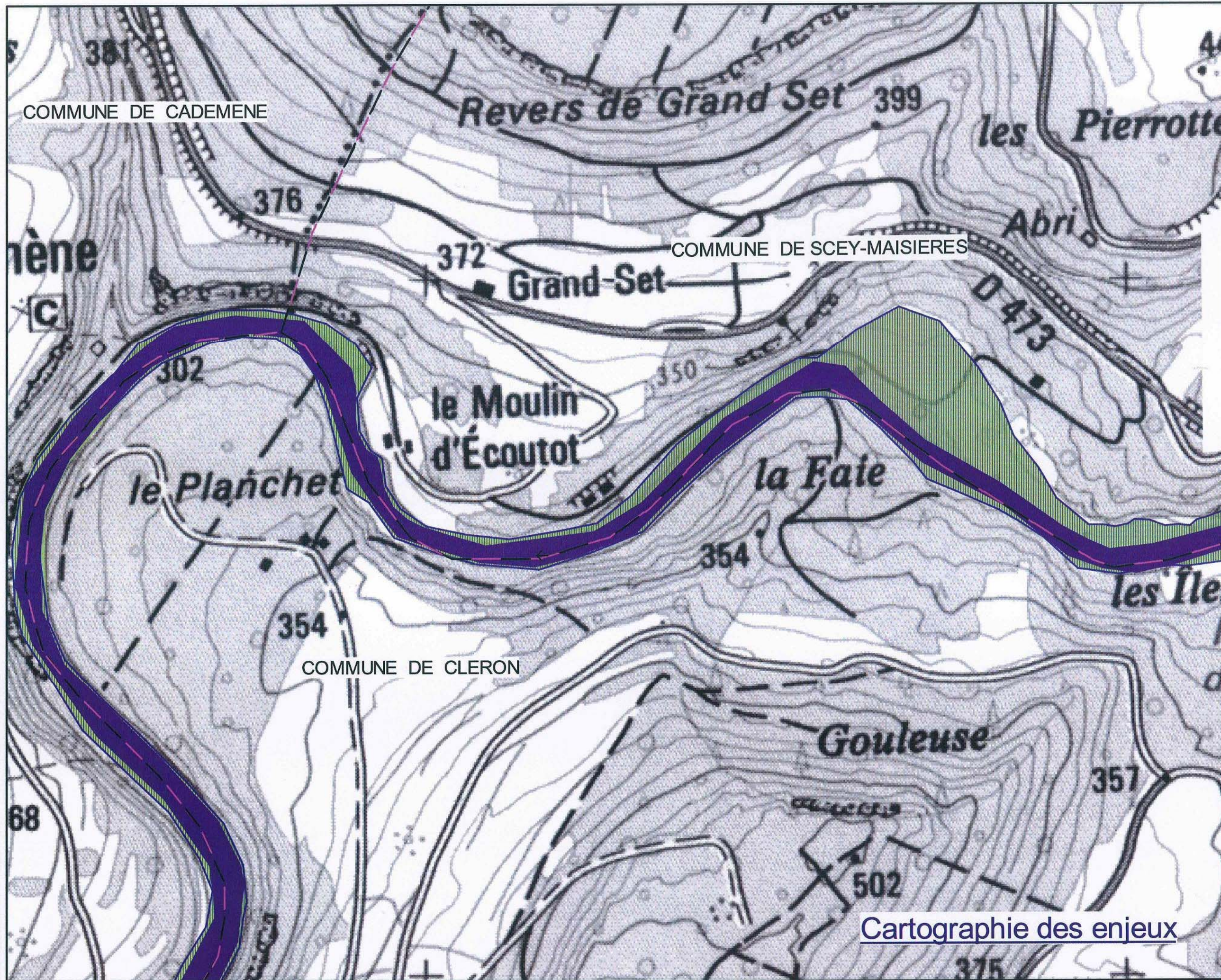
Cartographie des enjeux



COMMUNE DE SCEY-MAISIÈRES

COMMUNE DE CLERON

<p>Echelle : 1/5 000</p>	<p>Zones d'enjeux homogènes</p> <ul style="list-style-type: none"> ■ Zone urbanisée dense ■ Zone moyennement urbanisée ■ Zone pas ou peu urbanisée 	<p>Description des enjeux ponctuels</p> <ul style="list-style-type: none"> ★ bâtiment collectif ▲ camping ┌ commerces divers ★ épuration H hôpital 		
<p>Planche n°14</p>	<ul style="list-style-type: none"> — Route inondée Emprise de la crue centennale — Limite de commune — Seuils, barrages — Fossés 	<ul style="list-style-type: none"> ☀ loisir ★ pompage ⚡ poste électrique 🏭 usine, exploitation 	<p>Localisation</p>	<p>Mai 2008 XG053/Agd</p>



Echelle : 1/5 000

Planche n°15

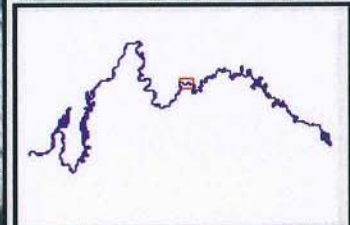


Zones d'enjeux homogènes

- Zone urbanisée dense
- Zone moyennement urbanisée
- Zone pas ou peu urbanisée

Description des enjeux ponctuels

- bâtiment collectif
- camping
- commerces divers
- épuration
- hôpital
- loisirs
- pompage
- poste électrique
- usine, exploitation
- Route inondée
- Emprise de la crue centennale
- Limite de commune
- Seuils, barrages
- Fossés



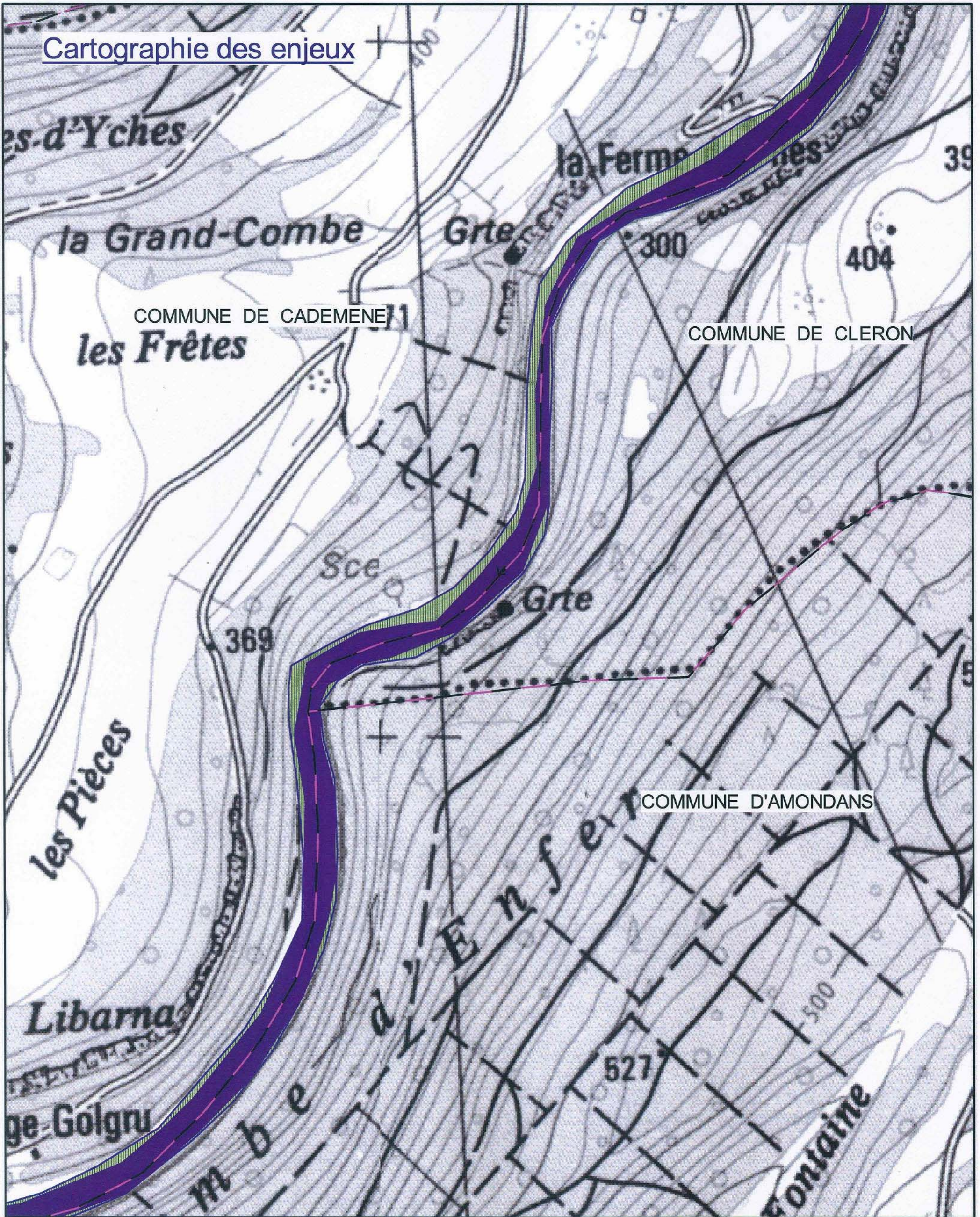
Localisation


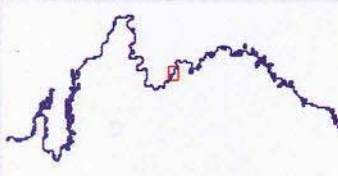



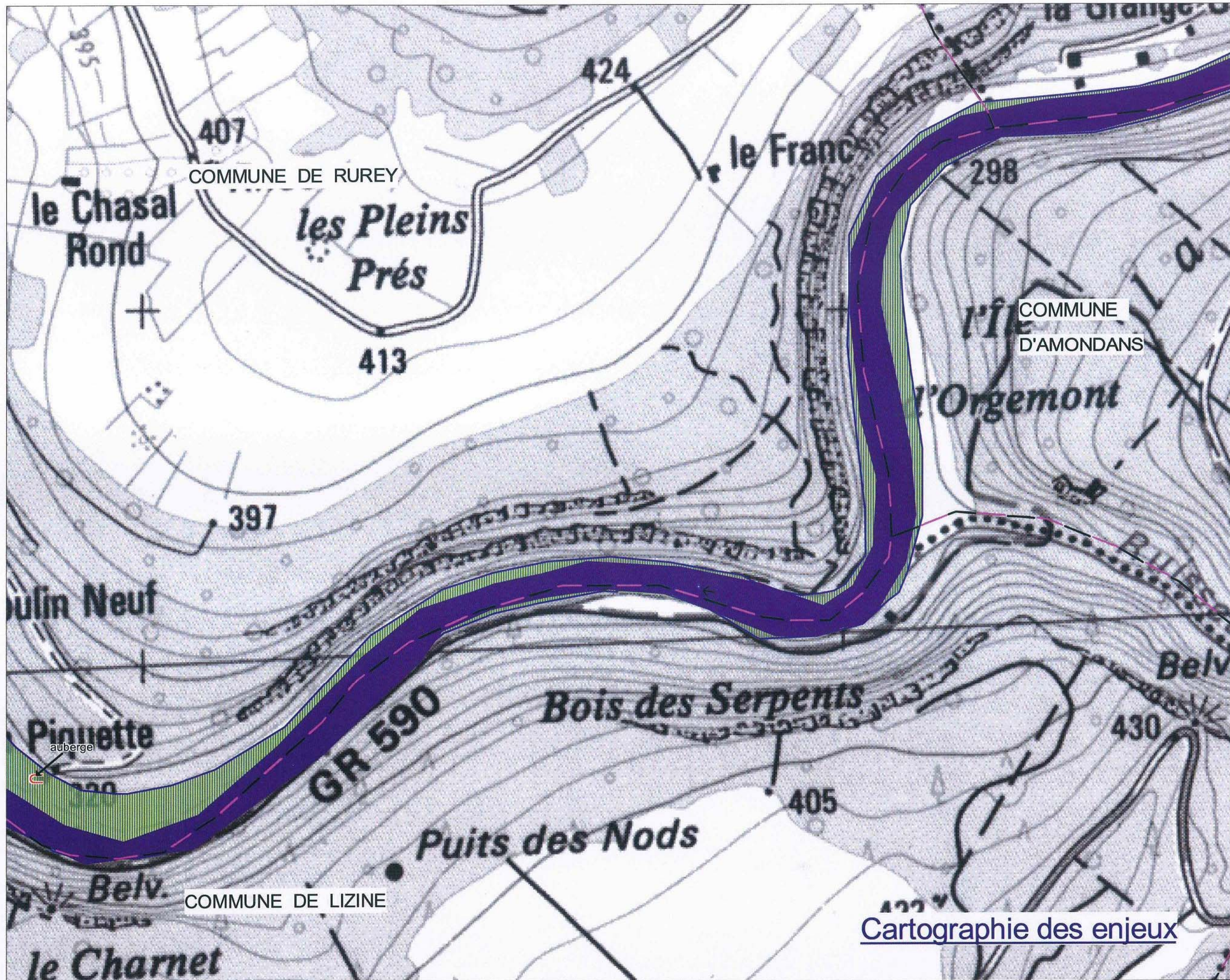
Mai 2008
XG053/Agd

Cartographie des enjeux

Cartographie des enjeux



<p>Echelle : 1/5 000</p>	<p>Zones d'enjeux homogènes</p> <ul style="list-style-type: none"> ■ Zone urbanisée dense ■ Zone moyennement urbanisée ■ Zone pas ou peu urbanisée 	<p>Description des enjeux ponctuels</p> <ul style="list-style-type: none"> ★ bâtiment collectif ▲ camping ☆ épuration 🏥 hôpital 	<ul style="list-style-type: none"> ☀️ loisir ★ pompage ⚡ poste électrique 🏭 usine, exploitation 	
<p>Planche n°16</p>	<ul style="list-style-type: none"> — Route inondée Emprise de la crue centennale — Limite de commune — Seuils, barrages — Fossés 	<ul style="list-style-type: none"> ★ bâtiment collectif ▲ camping ☆ épuration 🏥 hôpital 		
			<p>Localisation</p>	<p>Mai 2008 XG053/Agd</p>



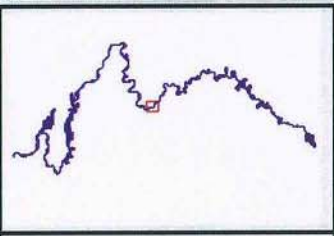
Echelle : 1/5 000

Planche n°17



- Zones d'enjeux homogènes
- Zone urbanisée dense
 - Zone moyennement urbanisée
 - Zone pas ou peu urbanisée

- Description des enjeux ponctuels
- bâtiment collectif
 - camping
 - commerces divers
 - épuration
 - hôpital
 - loisirs
 - pompage
 - poste électrique
 - usine, exploitation
 - Route inondée
 - Emprise de la crue centennale
 - Limite de commune
 - Seuils, barrages
 - Fossés

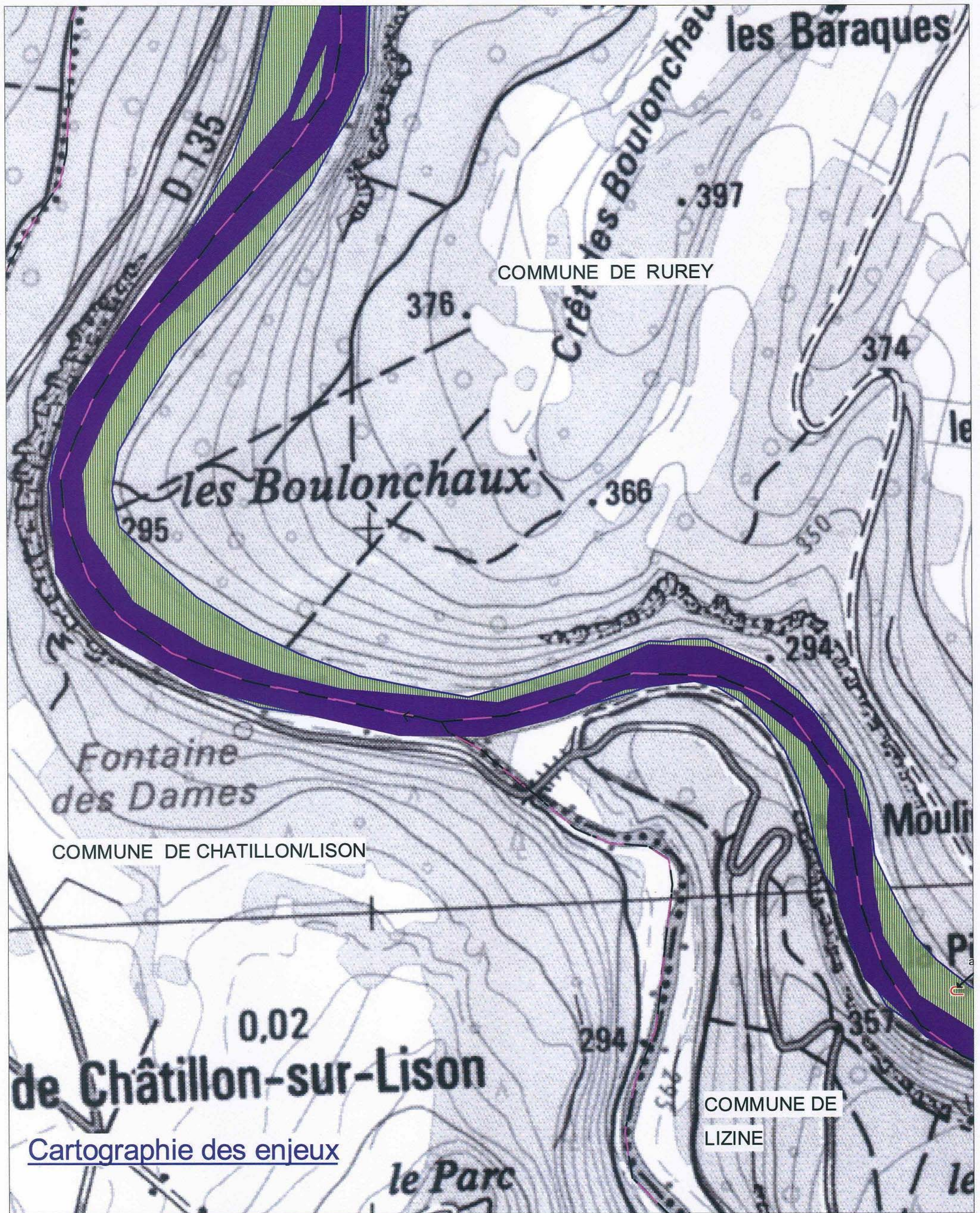


Localisation



Mai 2008
XG053/Agd

Cartographie des enjeux

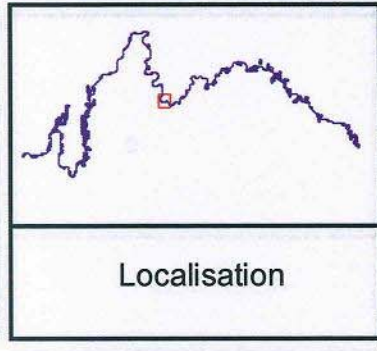


Echelle : 1/5 000

Planche n°18

- Zones d'enjeux homogènes
- Zone urbanisée dense
 - Zone moyennement urbanisée
 - Zone pas ou peu urbanisée
- Route inondée
- Emprise de la crue centennale
- Limite de commune
- Seuils, barrages
- Fossés

- Description des enjeux ponctuels
- ★ bâtiment collectif
 - ▲ camping
 - ☆ épuration
 - 🏥 hôpital
 - ❄️ loisir
 - ★ pompage
 - ⚡ poste électrique
 - 🏭 usine, exploitation



SAFEGE
Ingénieurs Conseils

Mai 2008
XG053/Agd



Echelle : 1/5 000

Planche n°19

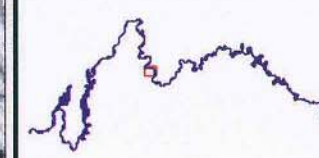


Zones d'enjeux homogènes

- Zone urbanisée dense
- Zone moyennement urbanisée
- Zone pas ou peu urbanisée

Description des enjeux ponctuels

- bâtiment collectif
- camping
- commerces divers
- épuration
- hôpital
- loisirs
- pompage
- poste électrique
- usine, exploitation
- Route inondée
- Emprise de la crue centennale
- Limite de commune
- Seuils, barrages
- Fossés



Localisation



Mai 2008

XG053/Agd

Cartographie des enjeux

Sehelling



Cartographie des enjeux

Echelle : 1/5 000

Planche n°20

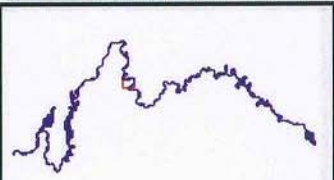


Zones d'enjeux homogènes

- Zone urbanisée dense
- Zone moyennement urbanisée
- Zone pas ou peu urbanisée

Description des enjeux ponctuels

- bâtiment collectif
- camping
- commerces divers
- épuration
- hôpital
- loisirs
- pompage
- poste électrique
- usine, exploitation
- Route inondée
- Emprise de la crue centennale
- Limite de commune
- Seuils, barrages
- Fossés



Localisation



Mai 2008

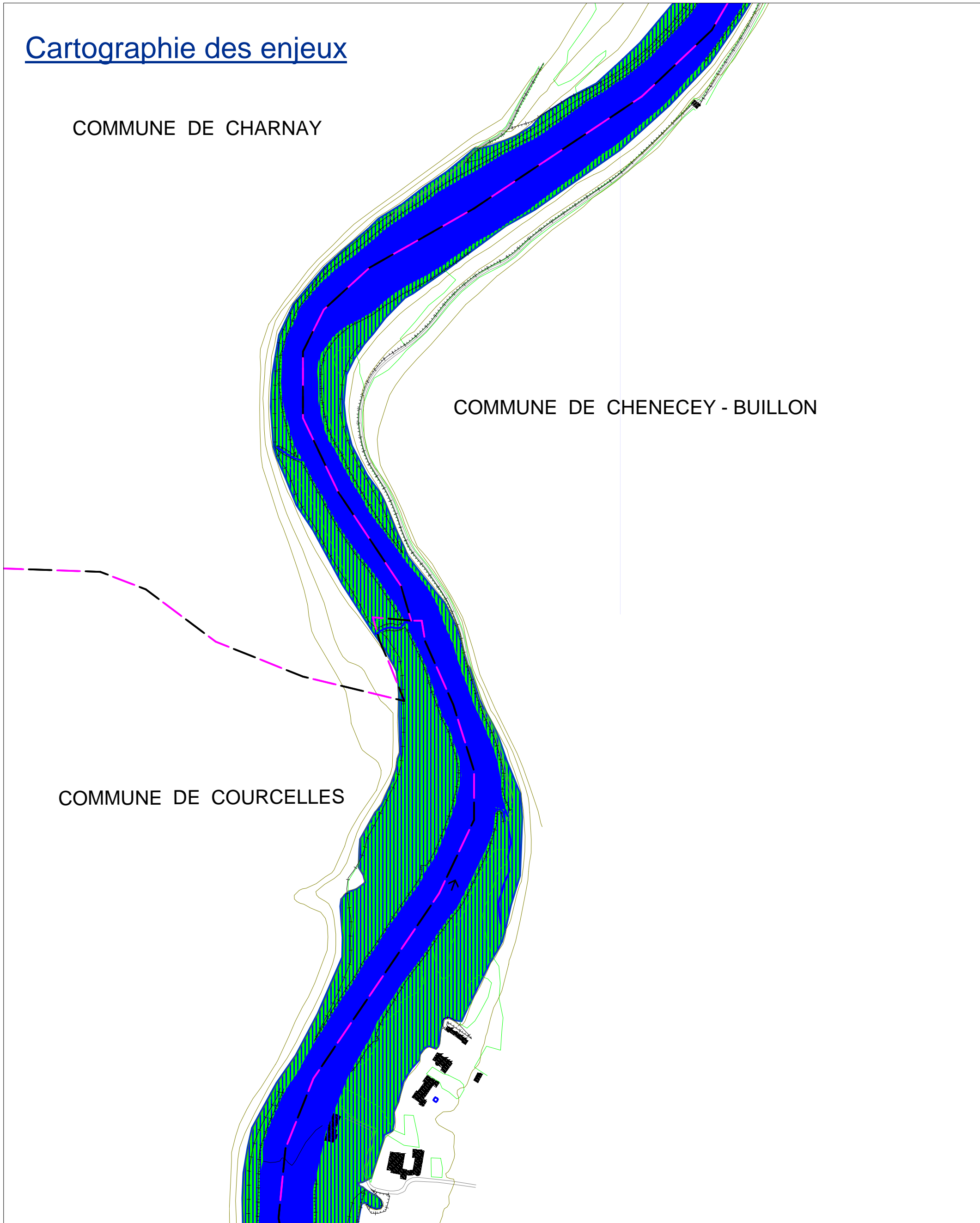
XG053/Agd

Cartographie des enjeux

COMMUNE DE CHARNAY

COMMUNE DE CHENECEY - BULLON

COMMUNE DE COURCELLES



Echelle : 1/5 000

Planche n°21



Zones d'enjeux homogènes

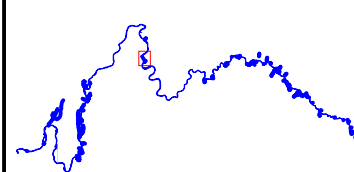
- Zone urbanisée dense
- Zone moyennement urbanisée
- Zone pas ou peu urbanisée

- Route inondée
- Emprise de la crue centennale

- Limite de commune
- Seuils, barrages
- Fossés

Description des enjeux ponctuels

- ★ bâtiment collectif
- ▲ camping
- commerces divers
- ★ épuration
- hôpital
- ☀ loisir
- ★ pompage
- ⚡ poste électrique
- 🏭 usine, exploitation



Localisation



Mai 2008
XG053/Agd

COMMUNE DE CHENECEY - BULLON

Les Forges

poste électrique

COMMUNE DE CHARNAY

Cartographie des enjeux

Echelle : 1/5 000

Planche n°22



Zones d'enjeux homogènes

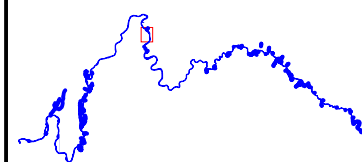
- Zone urbanisée dense
- Zone moyennement urbanisée
- Zone pas ou peu urbanisée

- Route inondée
- Emprise de la crue centennale

- Limite de commune
- Seuils, barrages
- Fossés

Description des enjeux ponctuels

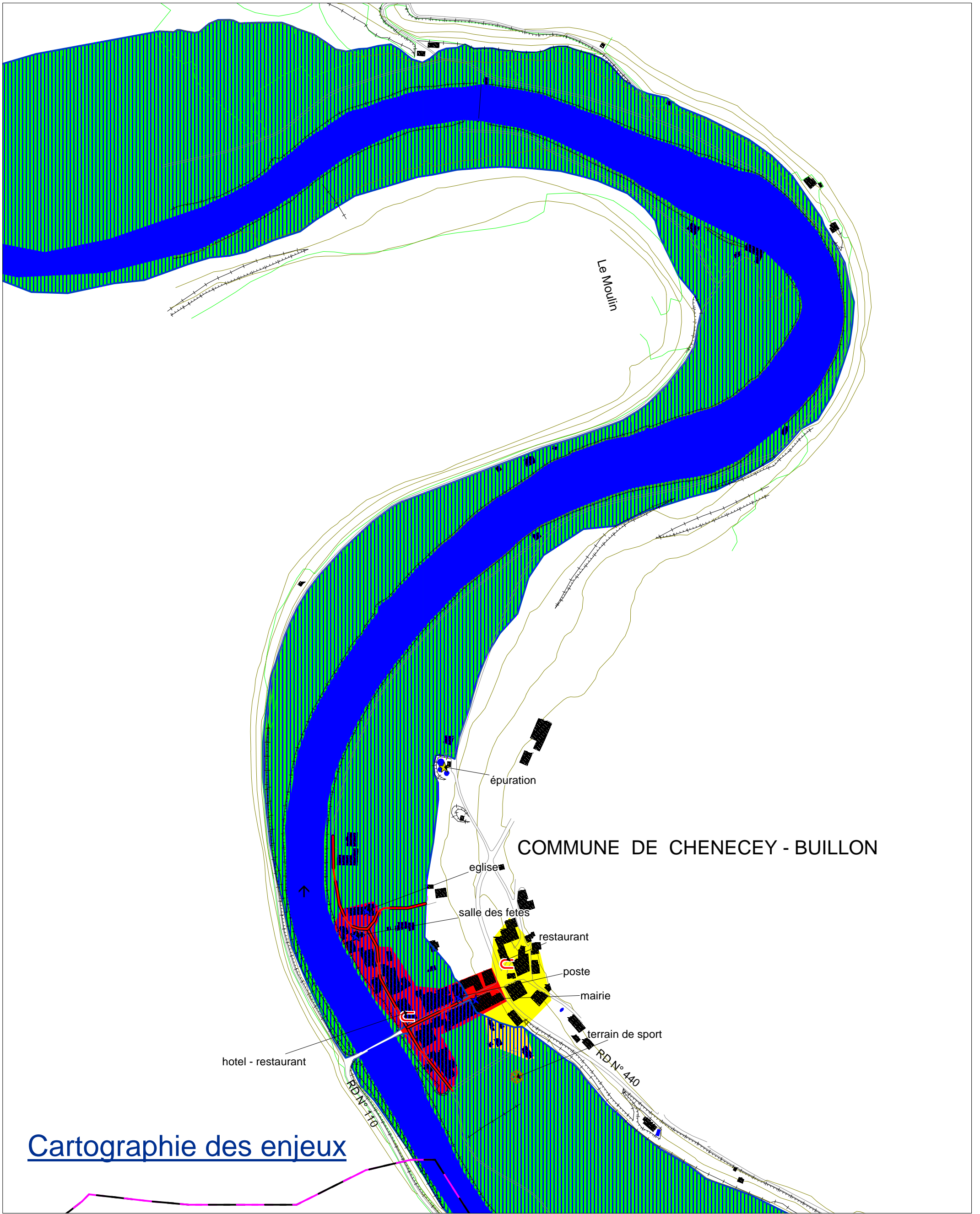
- batiment collectif
- loisir
- camping
- pompage
- commerces divers
- poste électrique
- épuration
- usine, exploitation
- hôpital





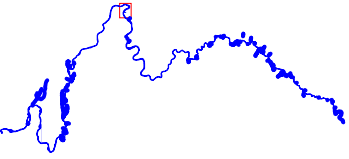
Localisation


SAFEGE
Ingénieurs Conseils

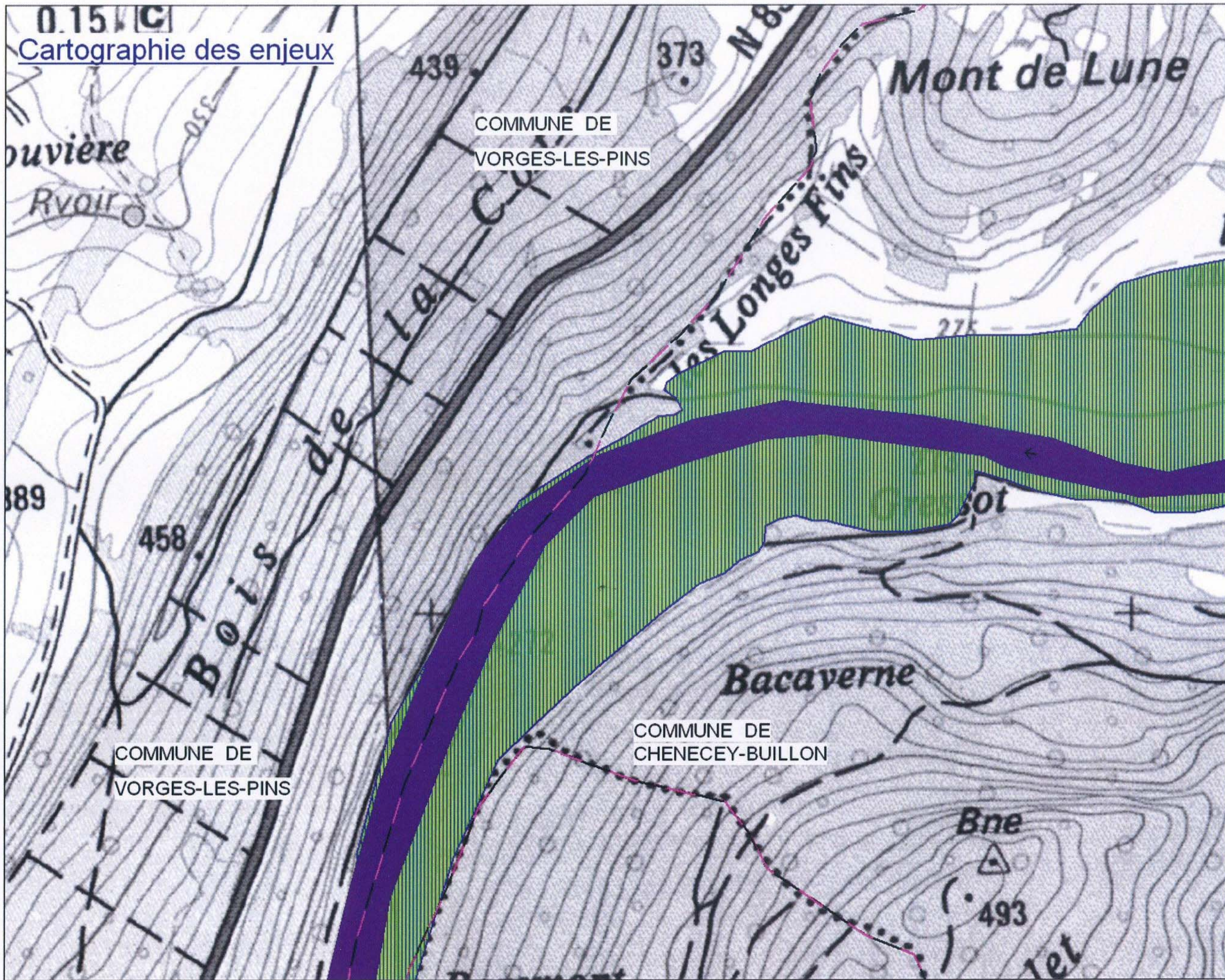
Mai 2008
XG053/Agd



Cartographie des enjeux

<p>Echelle : 1/5 000</p>	<p>Zones d'enjeux homogènes</p> <ul style="list-style-type: none"> ■ Zone urbanisée dense ■ Zone moyennement urbanisée ■ Zone pas ou peu urbanisée 	<p>Description des enjeux ponctuels</p> <ul style="list-style-type: none"> ★ bâtiment collectif ▲ camping ◡ commerces divers ★ épuration H hôpital 	<ul style="list-style-type: none"> ⊙ loisir ★ pompage ⚡ poste électrique 🏭 usine, exploitation 	
<p>Planche n°23</p> 	<ul style="list-style-type: none"> — Route inondée Emprise de la crue centennale — Limite de commune — Seuils, barrages — Fossés 	<ul style="list-style-type: none"> ★ batiment collectif ▲ camping ◡ commerces divers ★ épuration H hôpital ⊙ loisir ★ pompage ⚡ poste électrique 🏭 usine, exploitation 	 <p>Localisation</p>	

0.15 [C]
 Cartographie des enjeux



Echelle : 1/5 000

Planche n°24

Zones d'enjeux homogènes

- Zone urbanisée dense
- Zone moyennement urbanisée
- Zone pas ou peu urbanisée

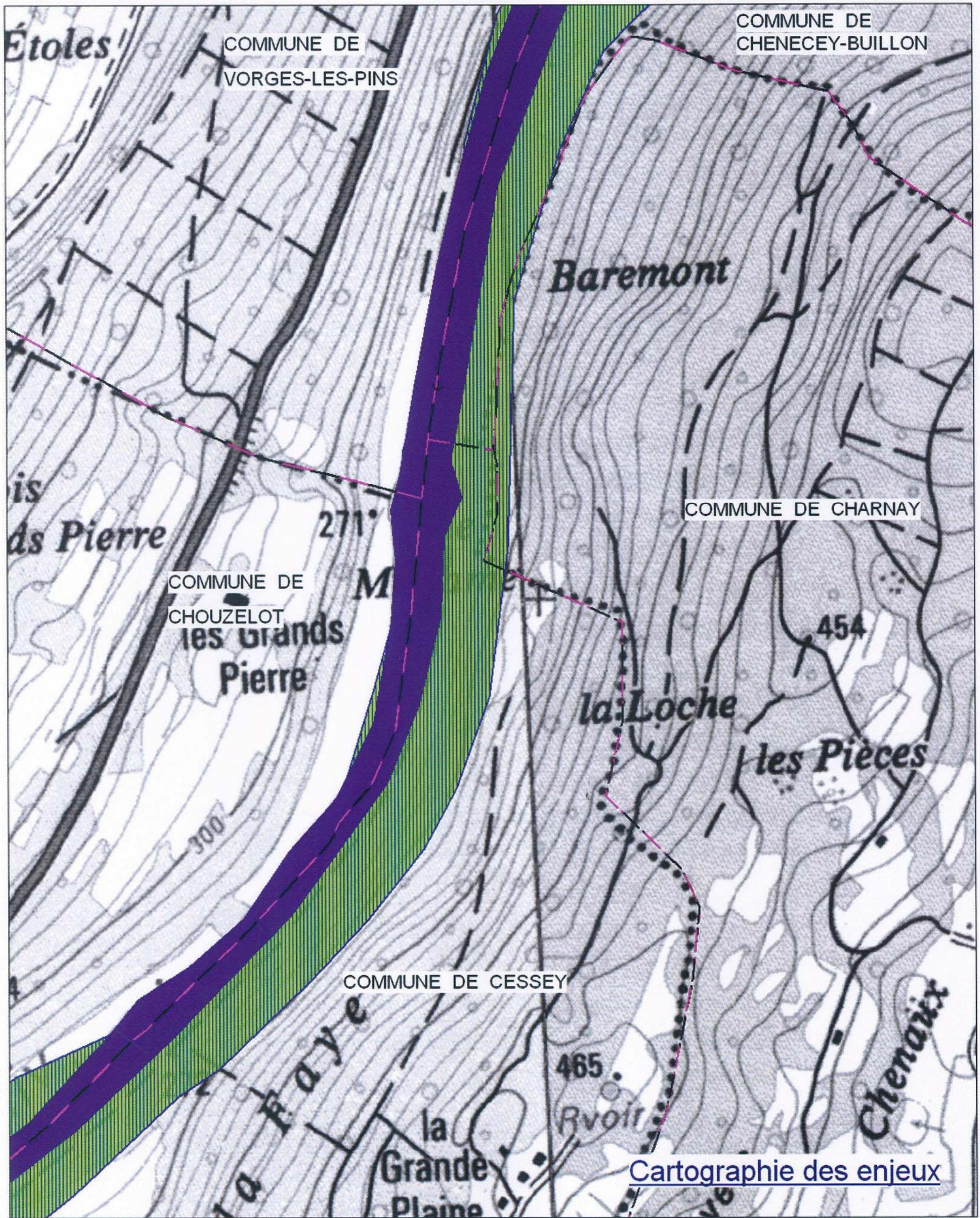
Description des enjeux ponctuels

- ★ bâtiment collectif
- ▲ camping
- ⌈ commerces divers
- ☆ épuration
- ⌈ hôpital
- ⊛ loisirs
- ★ pompage
- ⚡ poste électrique
- ⌈ usine, exploitation
- Route inondée
- ⌈ Emprise de la crue centennale
- Limite de commune
- Seuils, barrages
- Fossés

Localisation

SAFEGE
 Ingénierie Conseil

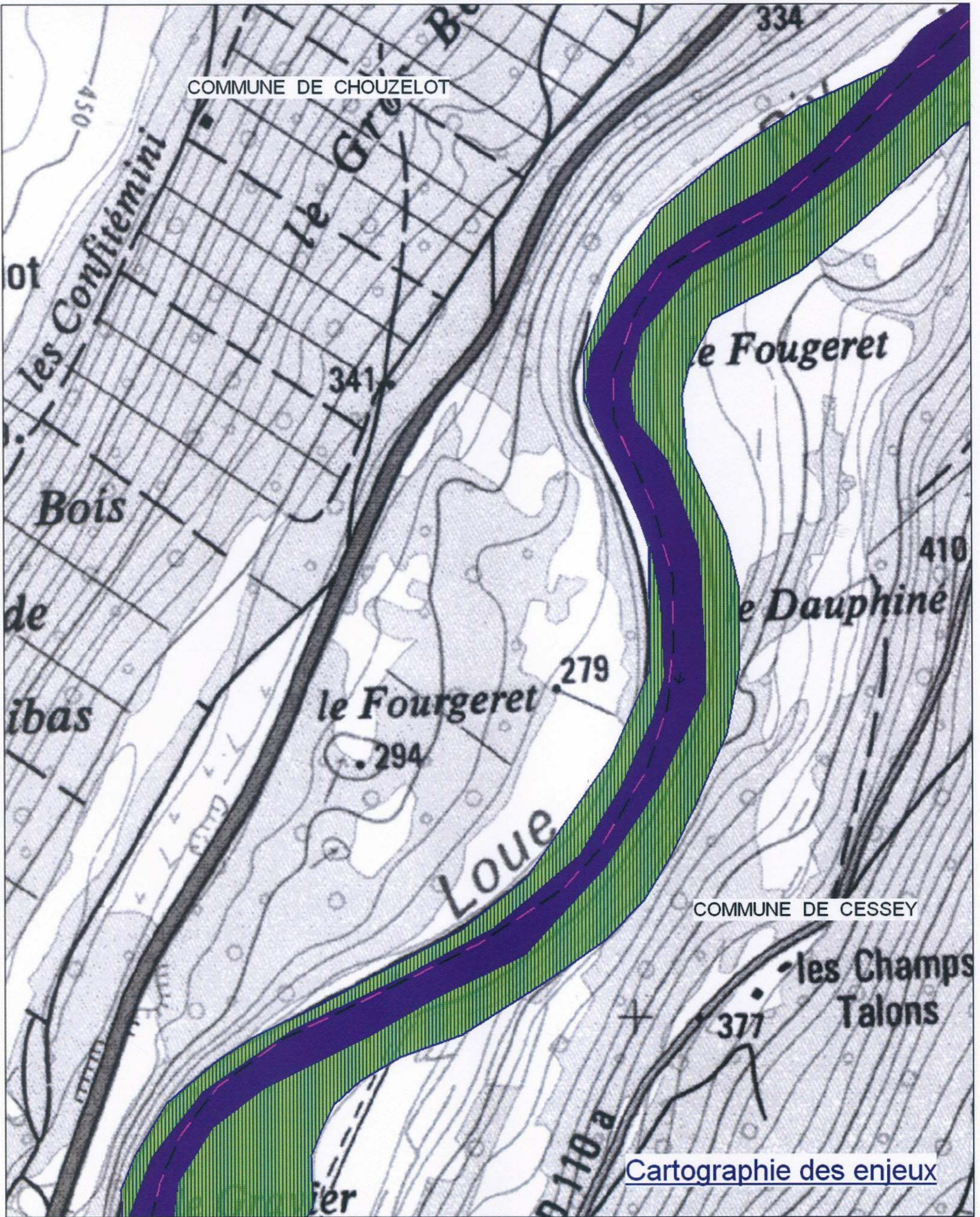
Mai 2008
 XG053/Agd



Cartographie des enjeux

<p>Echelle : 1/5 000</p>	<p>Zones d'enjeux homogènes</p> <ul style="list-style-type: none"> ■ Zone urbanisée dense ■ Zone moyennement urbanisée ■ Zone pas ou peu urbanisée 	<p>Description des enjeux ponctuels</p> <ul style="list-style-type: none"> <li style="width: 50%;">★ bâtiment collectif <li style="width: 50%;">🏠 loisir <li style="width: 50%;">⛕ camping <li style="width: 50%;">⚡ pompage <li style="width: 50%;">🏪 commerces divers <li style="width: 50%;">⚡ poste électrique <li style="width: 50%;">★ épuration <li style="width: 50%;">🏭 usine, exploitation <li style="width: 50%;">🏥 hôpital 		
<p>Planche n°25</p>	<ul style="list-style-type: none"> — Route inondée Emprise de la crue centennale 		<p>Localisation</p>	<p>Mai 2008 XG053/Agd</p>
	<ul style="list-style-type: none"> --- Limite de commune --- Seuils, barrages --- Fossés 			

COMMUNE DE CHOUZELOT



COMMUNE DE CESSEY

Cartographie des enjeux

Echelle : 1/5 000

Planche n°26



Zones d'enjeux homogènes


- Zone urbanisée dense
- Zone moyennement urbanisée
- Zone pas ou peu urbanisée

- Route inondée
- Emprise de la crue centennale

- Limite de commune
- Seuils, barrages
- Fossés

Description des enjeux ponctuels

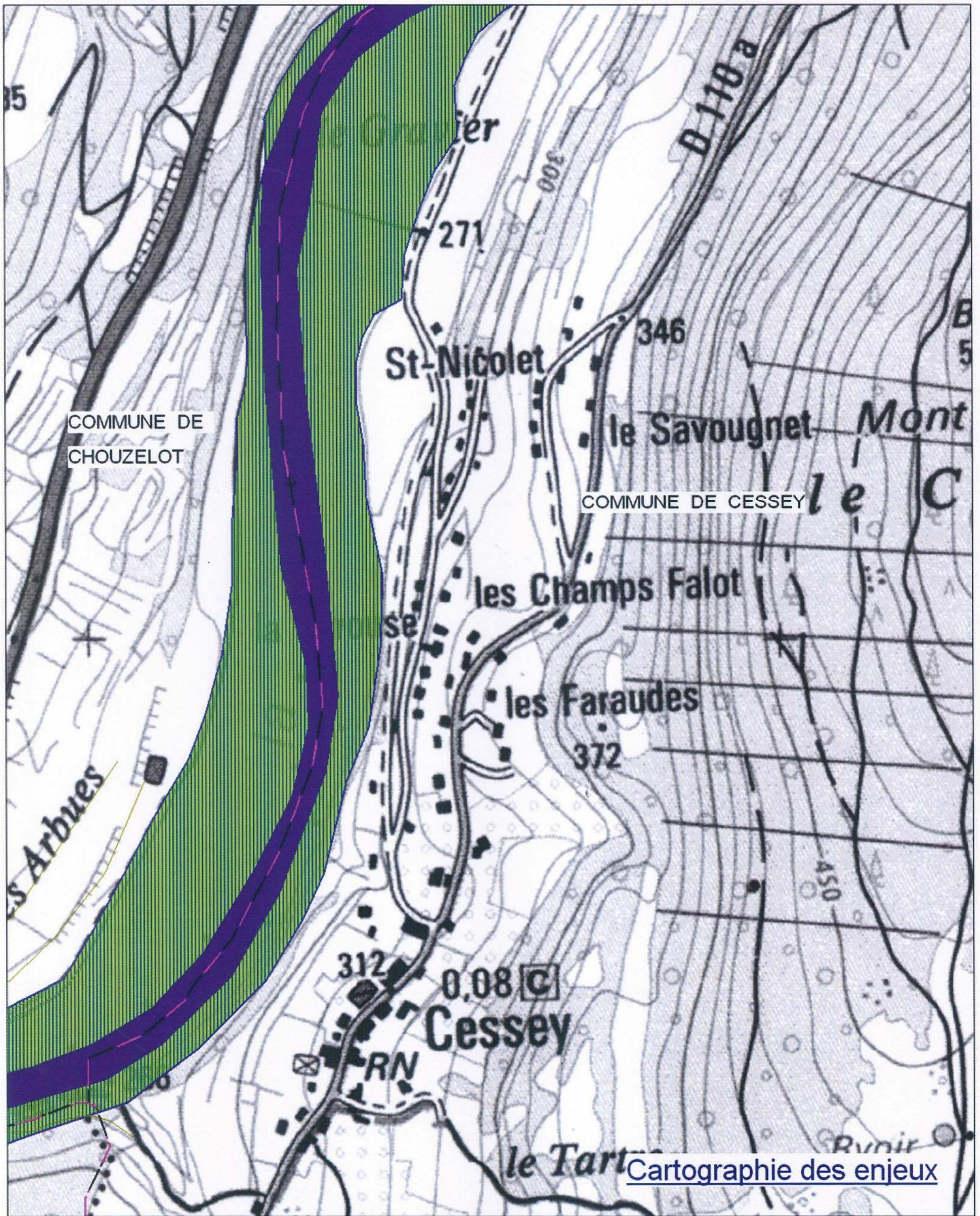
- ★ bâtiment collectif
- ▲ camping
- commerces divers
- ★ épuration
- hôpital
- ⚙️ loisir
- ★ pompage
- ⚡ poste électrique
- 🏭 usine, exploitation



Localisation




Mai 2008
XG053/Agd



Cartographie des enjeux

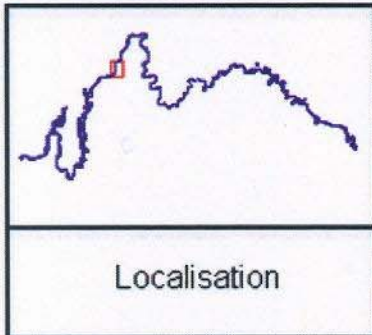
Echelle : 1/5 000

Planche n°27



- Zones d'enjeux homogènes**
- Zone urbanisée dense
 - Zone moyennement urbanisée
 - Zone pas ou peu urbanisée
- Route inondée
- Emprise de la crue centennale
- Limite de commune
- Seuils, barrages
- Fossés

- Description des enjeux ponctuels**
- ★ bâtiment collectif
 - ▲ camping
 - commerces divers
 - ☆ épuration
 - ⊠ hôpital
 - ⚙️ loisir
 - ★ pompage
 - ⚡ poste électrique
 - 🏭 usine, exploitation




SAFEGE
Ingénieurs Conseils

Mai 2008
XG053/Agd

COMMUNE DE CHOUZELOT

COMMUNE DE CHOUZELOT

COMMUNE DE QUINGEY

Echelle : 1/5 000

Planche n°28



Zones d'enjeux homogènes

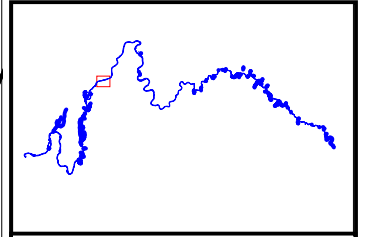
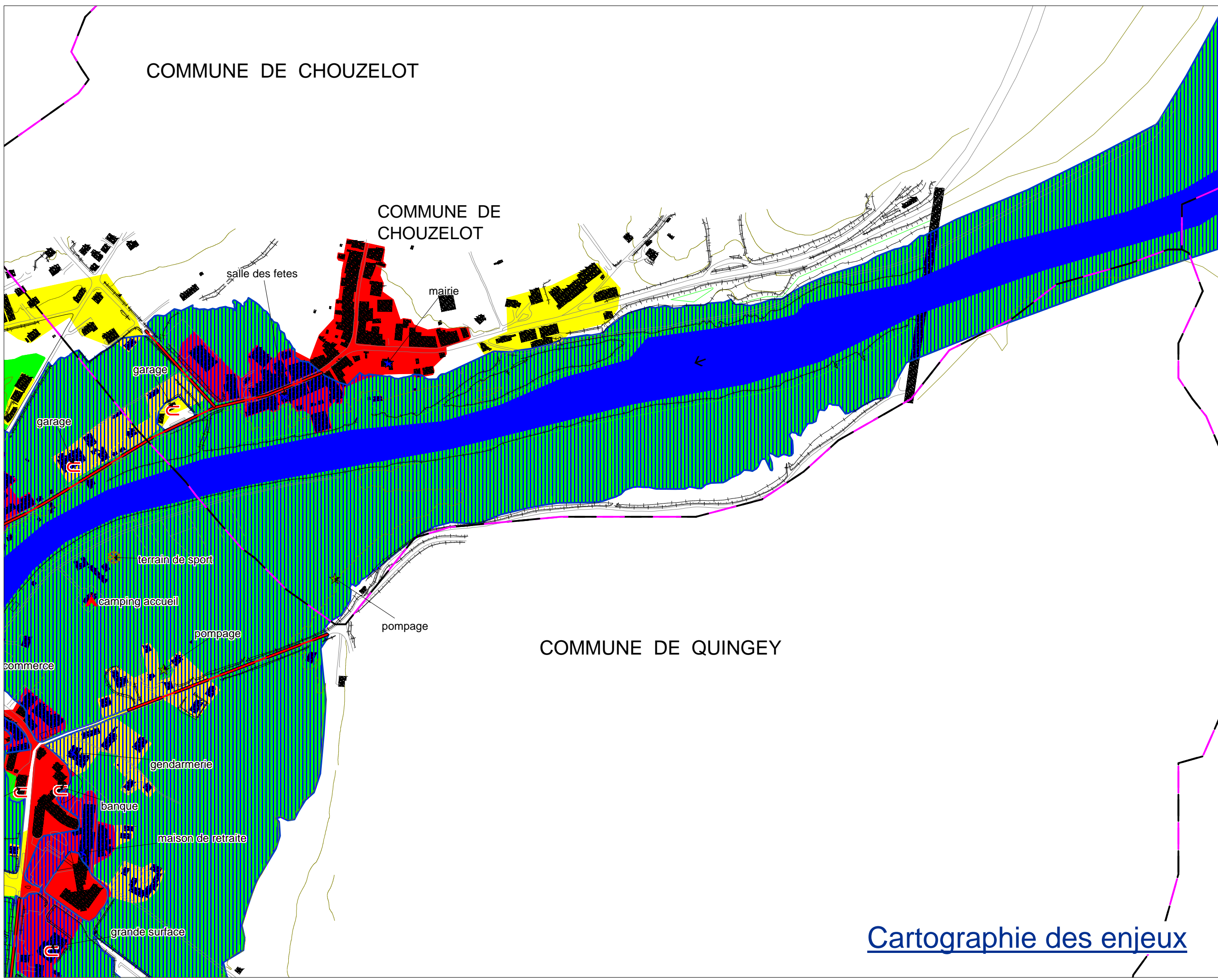
- Zone urbanisée dense
- Zone moyennement urbanisée
- Zone pas ou peu urbanisée

Description des enjeux ponctuels

- ★ bâtiment collectif
- ▲ camping
- C commerces divers
- ★ épuration
- H hôpital
- ★ loisirs
- ★ pompage
- ⚡ poste électrique
- usine, exploitation

Autres symboles

- Route inondée
- ▤ Emprise de la crue centennale
- Limite de commune
- Seuils, barrages
- Fossés



Localisation



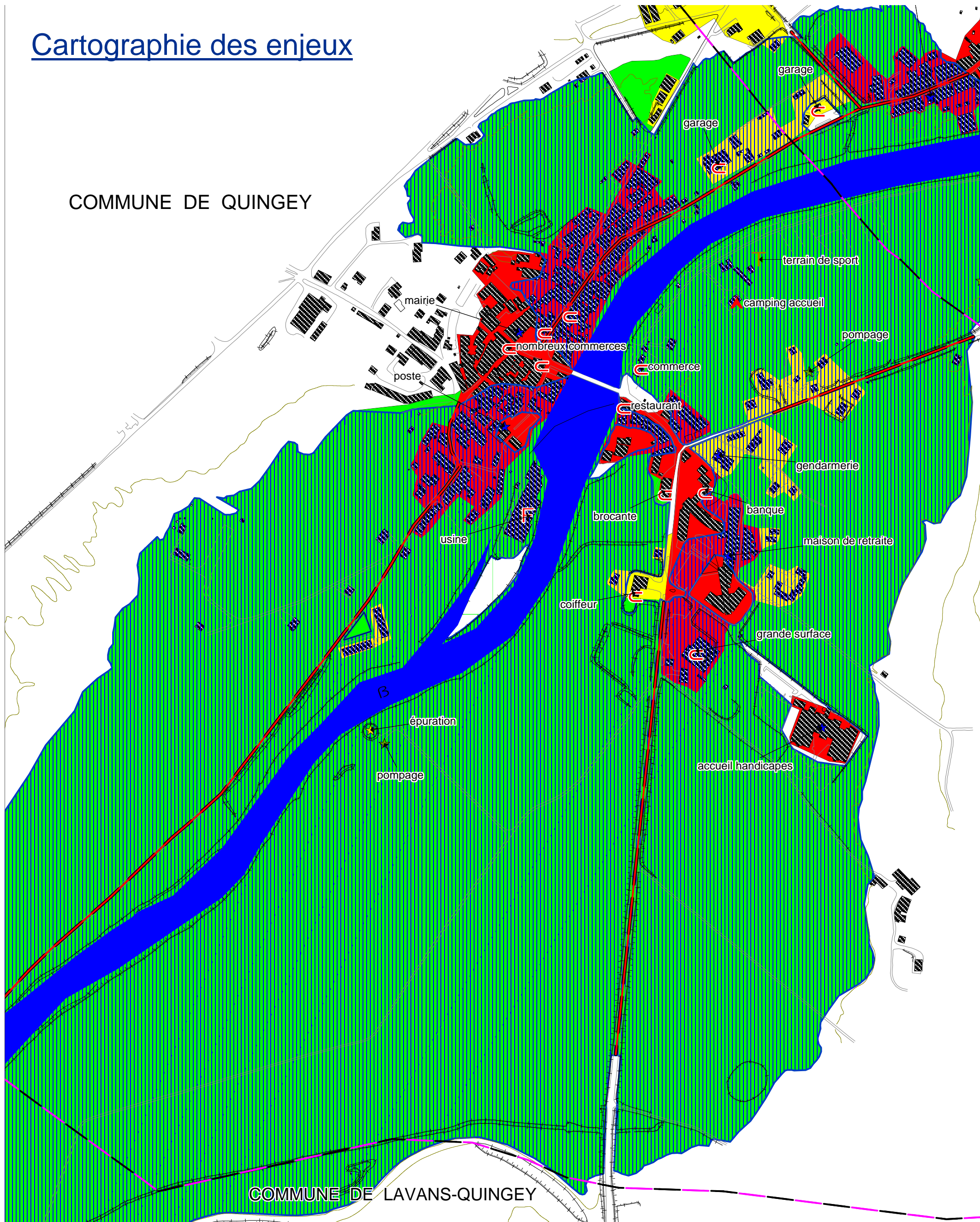
Mai 2008

XG053/Agd

Cartographie des enjeux

Cartographie des enjeux

COMMUNE DE QUINGEY



COMMUNE DE LAVANS-QUINGEY

Echelle : 1/5 000

Planche n°29

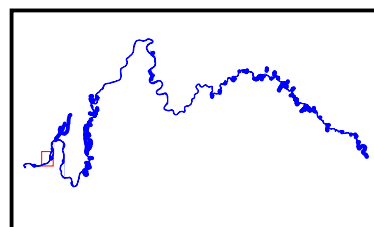
★

Zones d'enjeux homogènes

- Zone urbanisée dense
- Zone moyennement urbanisée
- Zone pas ou peu urbanisée
- Route inondée
- Emprise de la crue centennale
- Limite de commune
- Seuils, barrages
- Fossés

Description des enjeux ponctuels

- ★ bâtiment collectif
- ▲ camping
- C commerces divers
- ★ épuration
- hôpital
- T loisir
- ★ pompage
- poste électrique
- F usine, exploitation

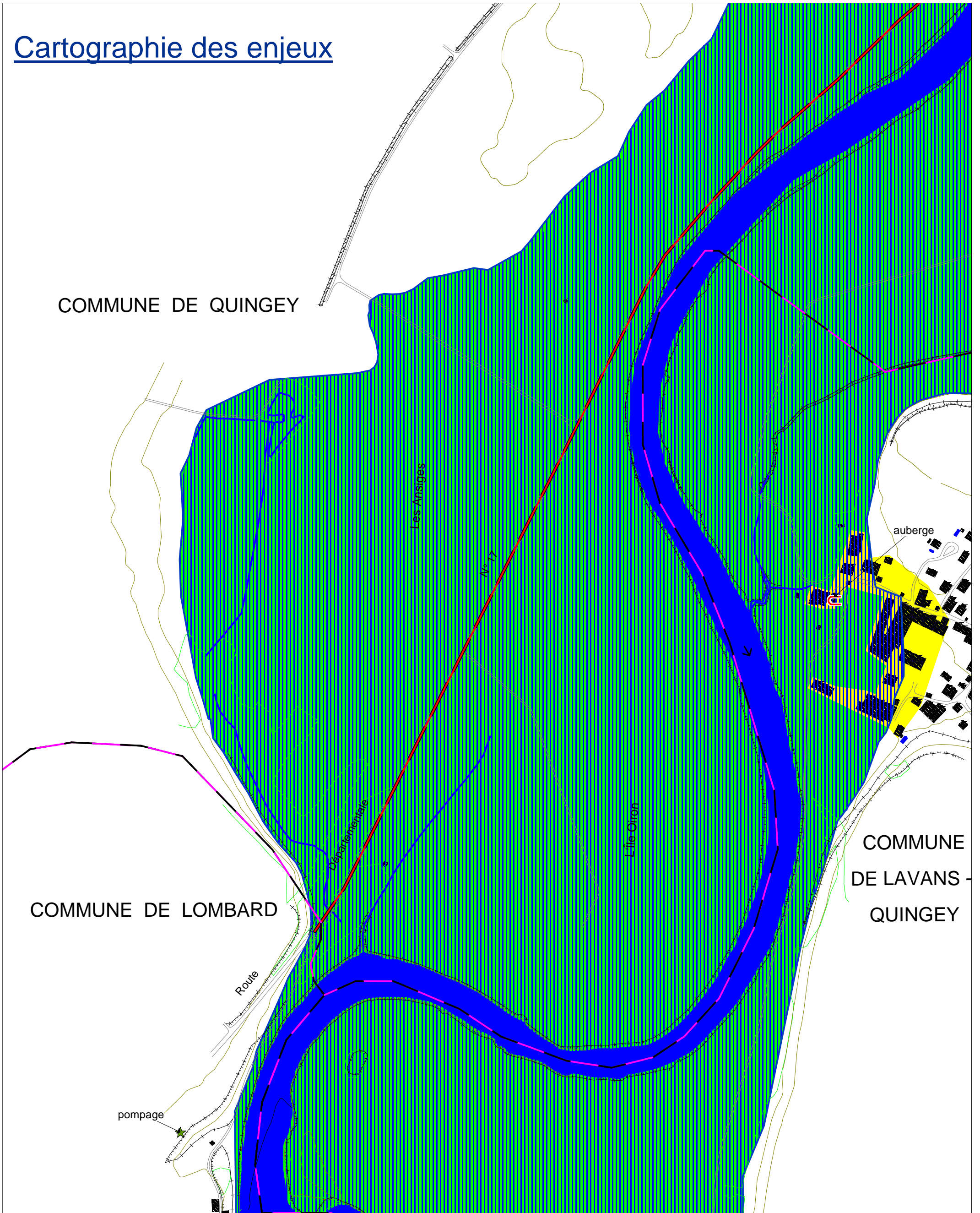


Localisation

SAFEGE
Ingénieurs Conseils

Mai 2008 - XG053/Agd
Modification 2013 - DDT25

Cartographie des enjeux



COMMUNE DE QUINGEY

auberge

N° 17

Les Ansiges

L'île-Oiron

COMMUNE DE LAVANS-QUINGEY

COMMUNE DE LOMBARD

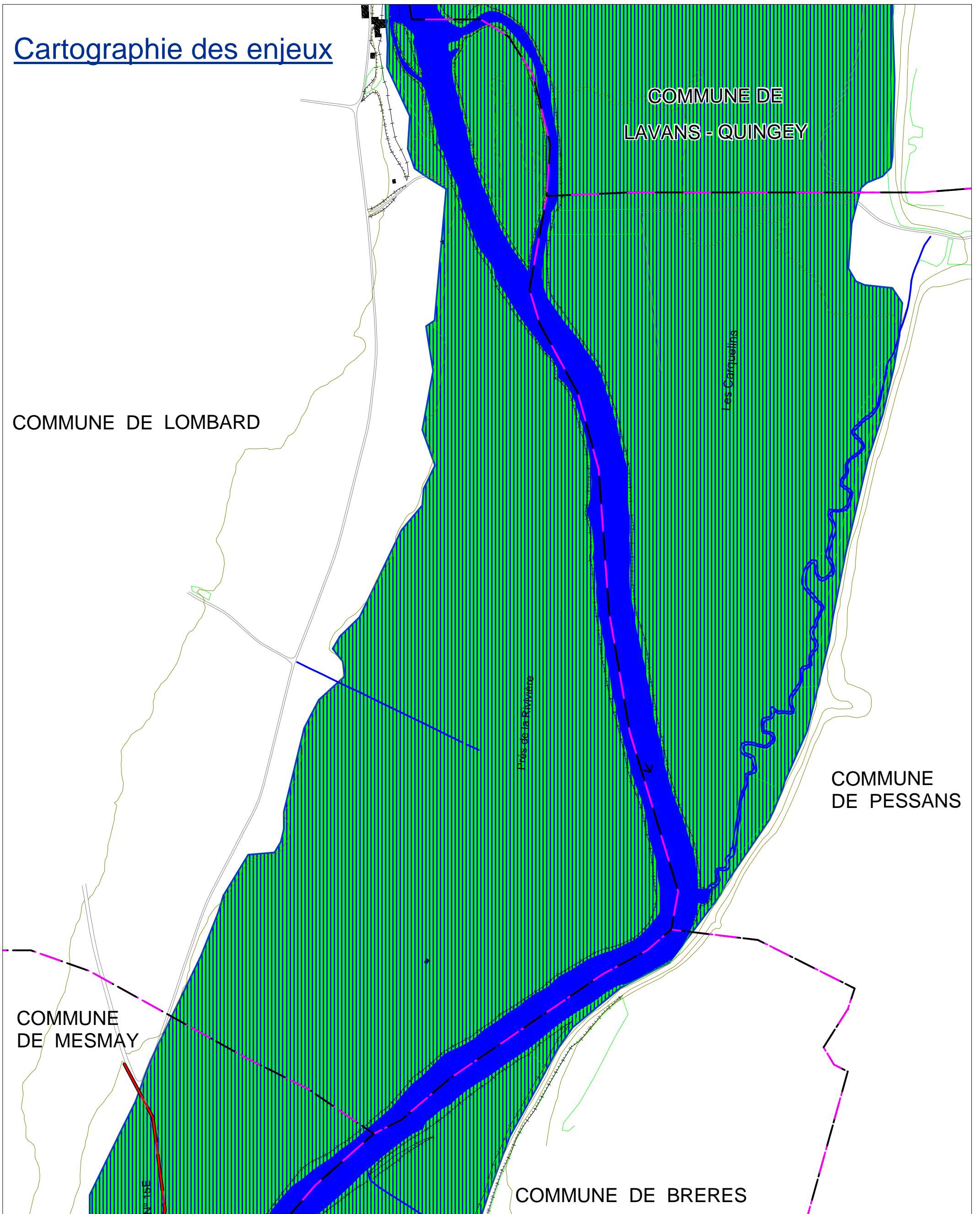
Route

Départementale

pompage

<p>Echelle : 1/5 000</p>	<p>Zones d'enjeux homogènes</p> <ul style="list-style-type: none"> ■ Zone urbanisée dense ■ Zone moyennement urbanisée ■ Zone pas ou peu urbanisée 	<p>Description des enjeux ponctuels</p> <ul style="list-style-type: none"> ★ bâtiment collectif ▲ camping ◡ commerces divers ★ épuration H hôpital ☀ loisir ★ pompage ⚡ poste électrique 🏭 usine, exploitation 		
<p>Planche n°30</p>	<ul style="list-style-type: none"> — Route inondée Emprise de la crue centennale — Limite de commune — Seuils, barrages — Fossés 	<p>Localisation</p>	<p>Mai 2008 XG053/Agd</p>	

Cartographie des enjeux



Echelle : 1/5 000

Planche n°31

Zones d'enjeux homogènes

- Zone urbanisée dense
- Zone moyennement urbanisée
- Zone pas ou peu urbanisée

— Route inondée

 Emprise de la crue centennale

— Limite de commune

— Seuils, barrages

— Fossés

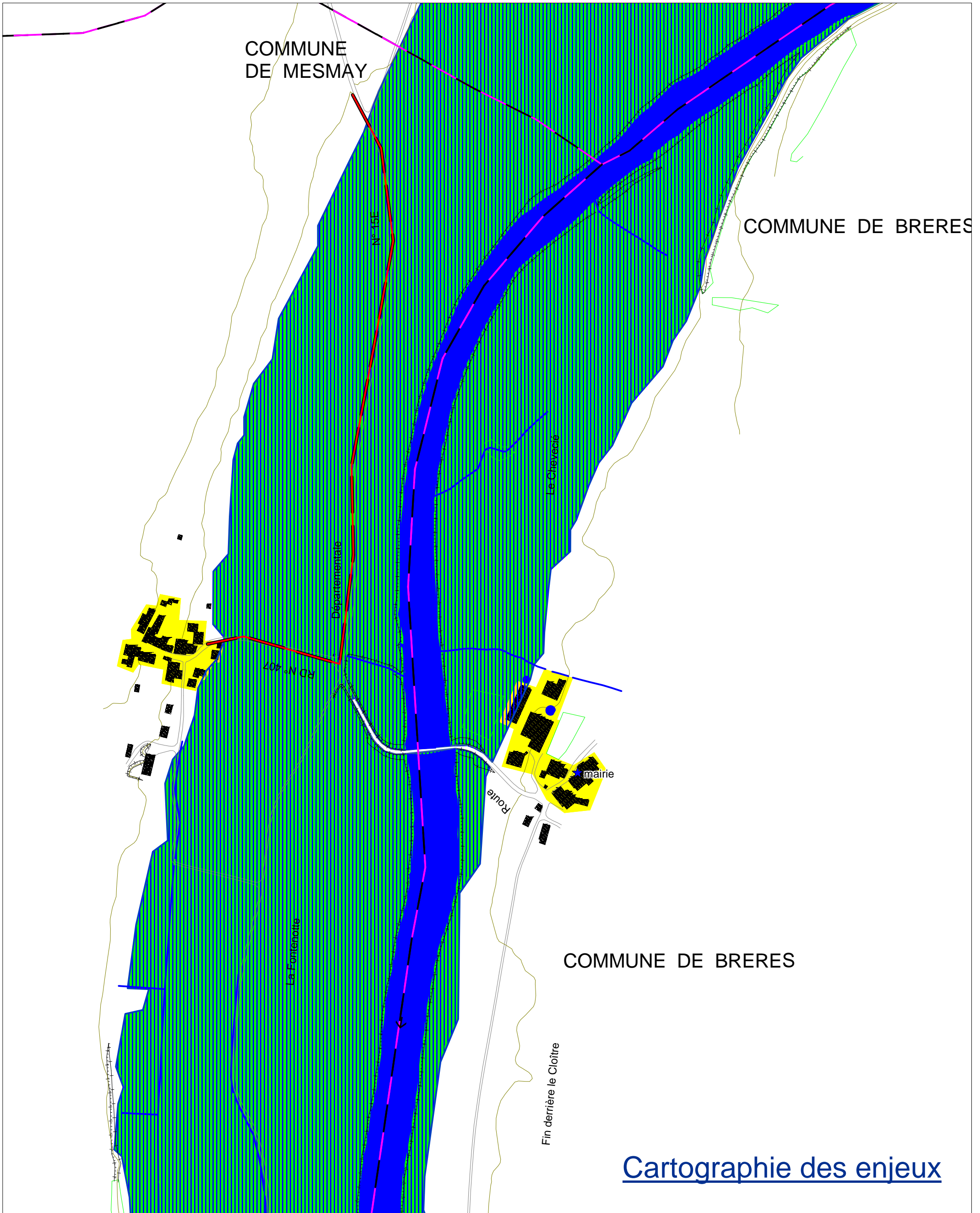
Description des enjeux ponctuels

- ★ bâtiment collectif
- ☀ loisir
- ▲ camping
- ★ pompage
- C commerces divers
- ⚡ poste électrique
- ★ épuration
- 🏭 usine, exploitation
- H hôpital

Localisation

SAFEGE
Ingénieurs Conseils

Mai 2008
XG053/Agd



Echelle : 1/5 000

Planche n°32

Zones d'enjeux homogènes

- Zone urbanisée dense
- Zone moyennement urbanisée
- Zone pas ou peu urbanisée

- Route inondée
- Emprise de la crue centennale
- Limite de commune
- Seuils, barrages
- Fossés

Description des enjeux ponctuels

- ★ bâtiment collectif
- ▲ camping
- commerces divers
- ★ épuration
- hôpital

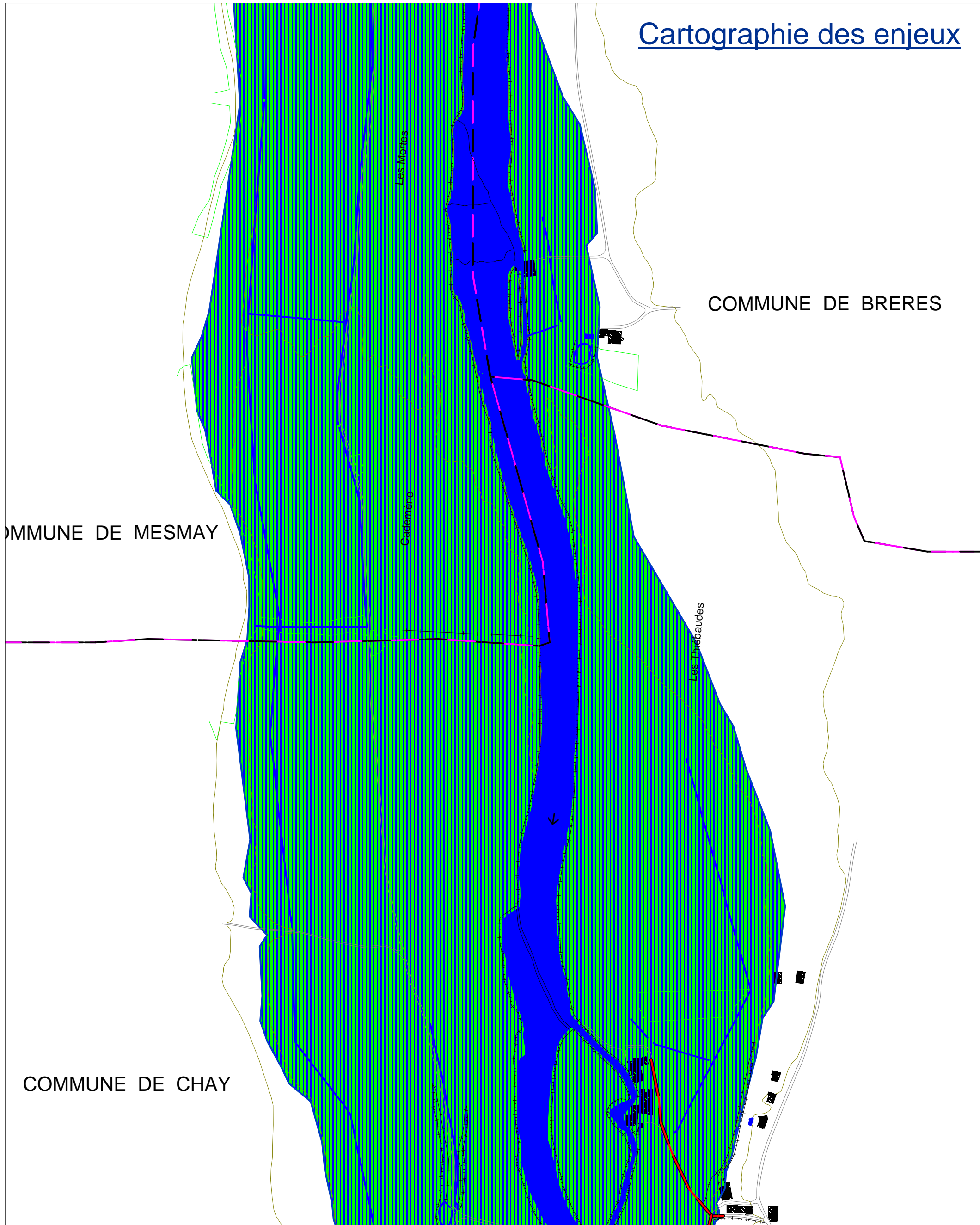
- ☀ loisir
- ★ pompage
- ⚡ poste électrique
- 🏭 usine, exploitation

Localisation

SAFEGE
Ingénieurs Conseils

Mai 2008
XG053/Agd

Cartographie des enjeux



COMMUNE DE MESMAY

COMMUNE DE BRERES

COMMUNE DE CHAY

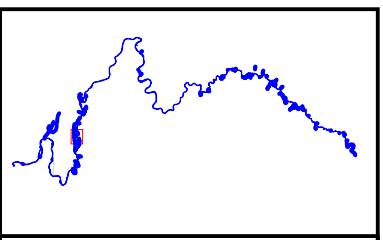
Echelle : 1/5 000

Planche n°33



Zones d'enjeux homogènes	
■	Zone urbanisée dense
■	Zone moyennement urbanisée
■	Zone pas ou peu urbanisée
—	Route inondée
 	Emprise de la crue centennale
—	Limite de commune
—	Seuils, barrages
—	Fossés

Description des enjeux ponctuels			
★	batiment collectif	⚙	loisir
▲	camping	★	pompage
C	commerces divers	⚡	poste électrique
★	épuration	🏭	usine, exploitation
 	hôpital		



Localisation

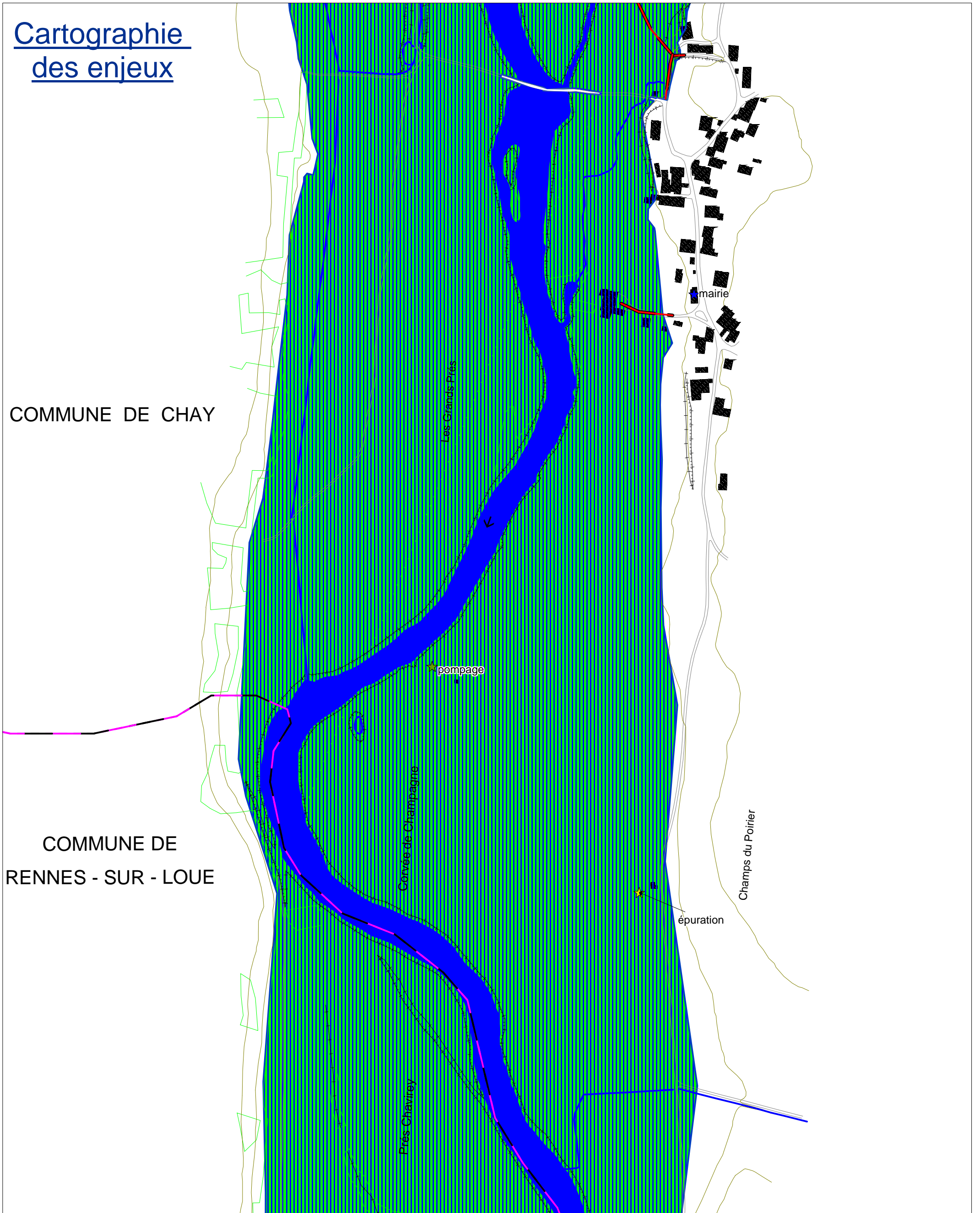


Mai 2008
XG053/Agd

Cartographie des enjeux

COMMUNE DE CHAY

COMMUNE DE
RENNES - SUR - LOUE



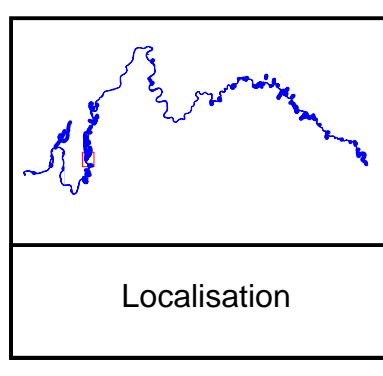
Echelle : 1/5 000

Planche n°34



Zones d'enjeux homogènes	
■	Zone urbanisée dense
■	Zone moyennement urbanisée
■	Zone pas ou peu urbanisée
—	Route inondée
 	Emprise de la crue centennale
—	Limite de commune
—	Seuils, barrages
—	Fossés

Description des enjeux ponctuels			
★	batiment collectif	★	loisir
▲	camping	★	pompage
C	commerces divers	⚡	poste électrique
★	épuration	🏭	usine, exploitation
 	hôpital		

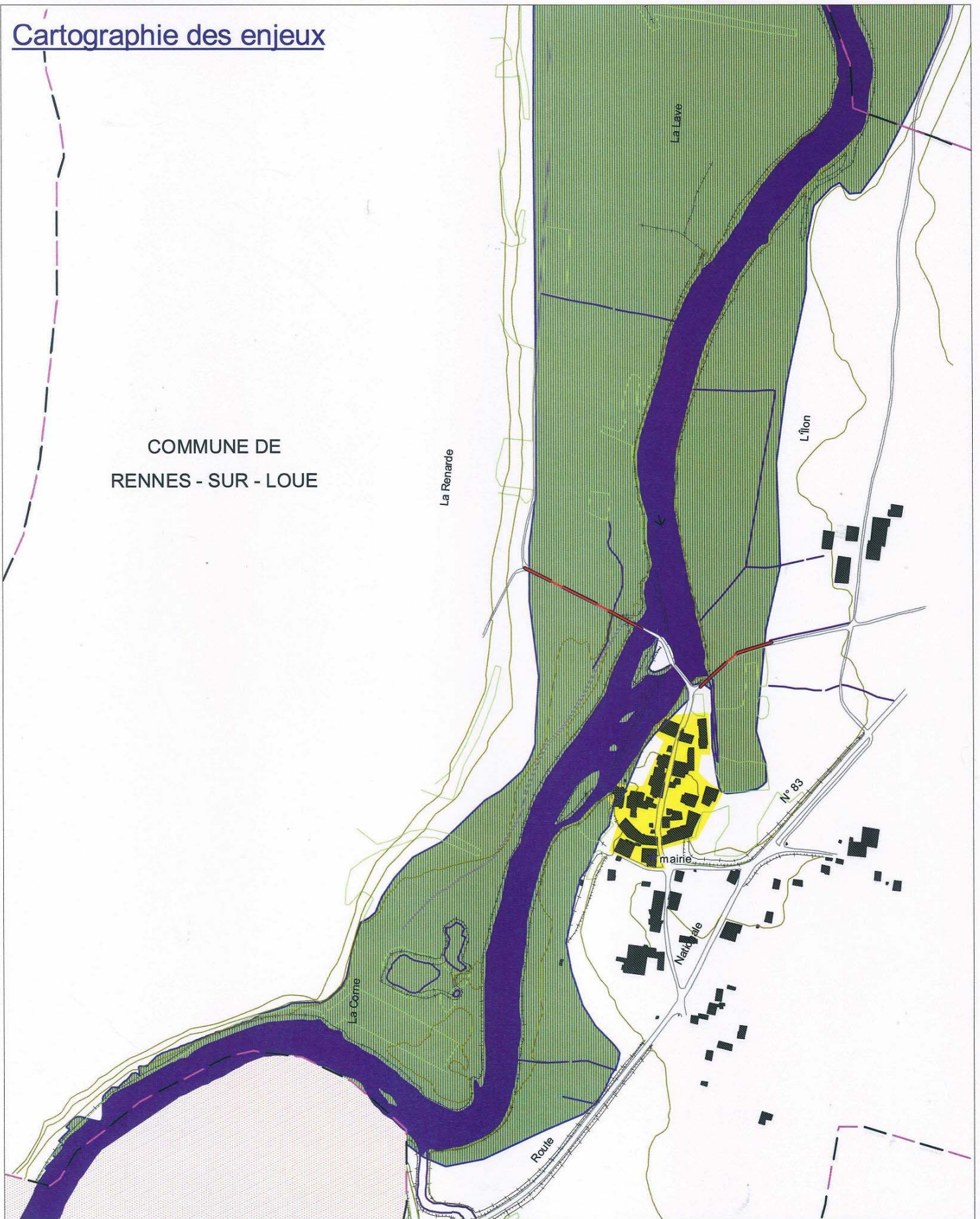


SAFEGE
Ingénieurs Conseils

Mai 2008
XG053/Agd

Cartographie des enjeux

COMMUNE DE
RENNES - SUR - LOUE



Echelle : 1/5 000

Planche n°35



Zones d'enjeux homogènes

- Zone urbanisée dense
- Zone moyennement urbanisée
- Zone pas ou peu urbanisée

- Route inondée
- Emprise de la crue centennale
- Limite de commune
- Seuils, barrages
- Fossés

Description des enjeux ponctuels

- ★ bâtiment collectif
- ▲ camping
- commerces divers
- ★ épuration
- hôpital
- ✿ loisir
- ★ pompage
- ⚡ poste électrique
- 🏭 usine, exploitation



Localisation

SAFEGE
Ingénieurs Conseils

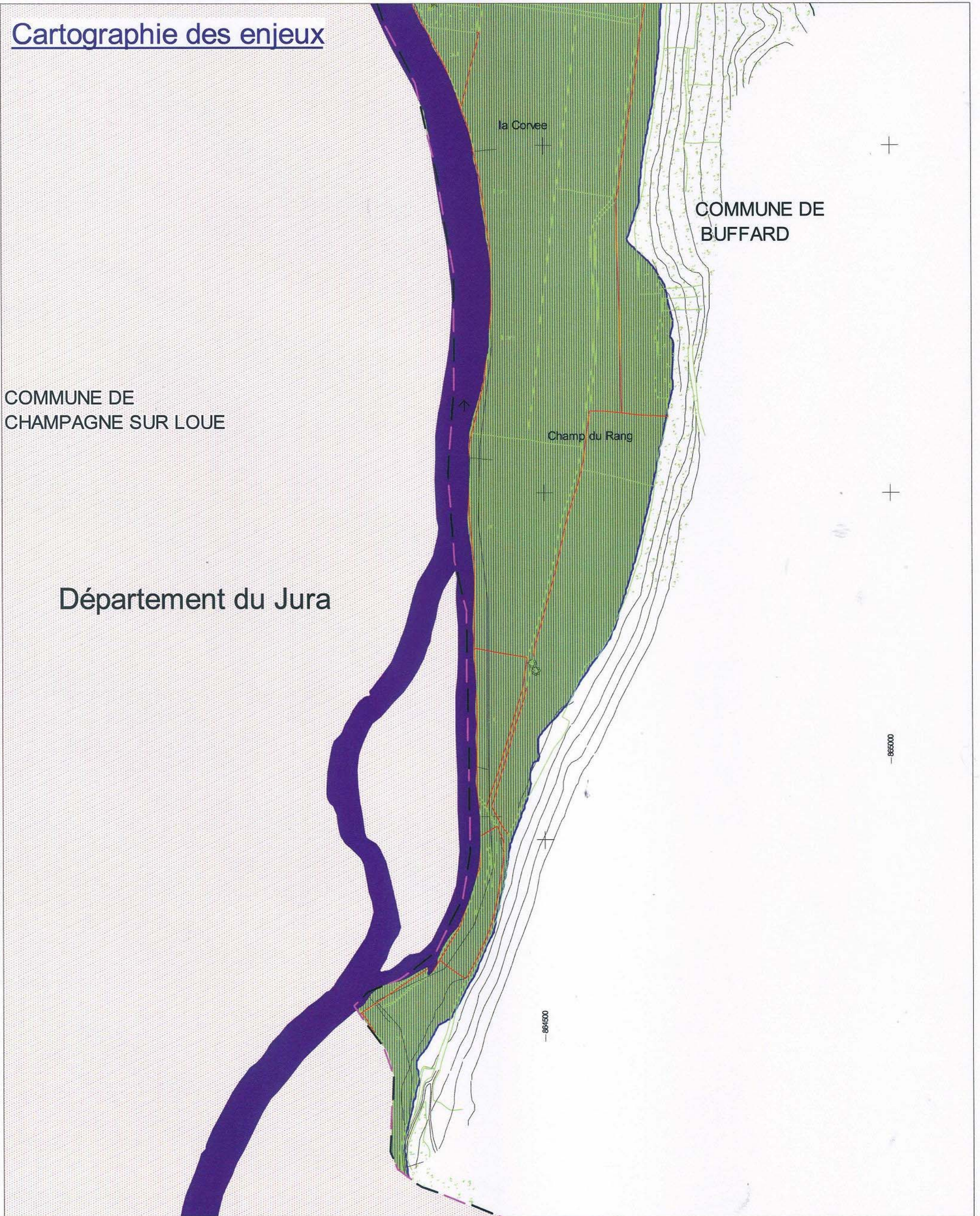
Mai 2008
XG053/Agd

Cartographie des enjeux

COMMUNE DE
CHAMPAGNE SUR LOUE

Département du Jura

COMMUNE DE
BUFFARD



Echelle : 1/5 000

Planche n°36



Zones d'enjeux homogènes


- Zone urbanisée dense
- Zone moyennement urbanisée
- Zone pas ou peu urbanisée

- Route inondée
- Emprise de la crue centennale

- Limite de commune
- Seuils, barrages
- Fossés

Description des enjeux ponctuels

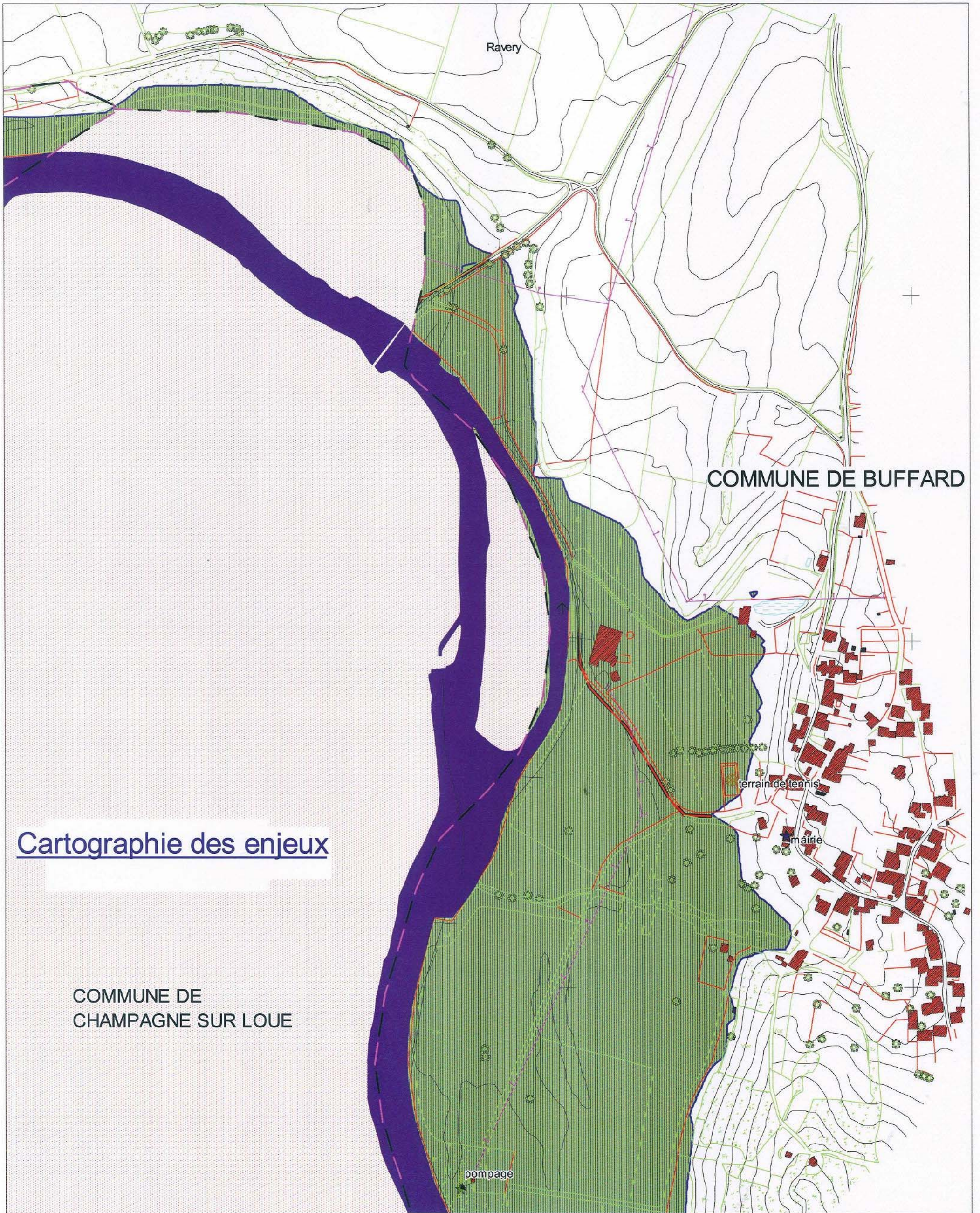
- ★ bâtiment collectif
- ☼ loisir
- ▲ camping
- ★ pompage
- ◡ commerces divers
- ⚡ poste électrique
- ★ épuration
- 🏭 usine, exploitation
- 🏥 hôpital



Localisation



Mai 2008
XG053/Agd



Cartographie des enjeux

COMMUNE DE
CHAMPAGNE SUR LOUE

Echelle : 1/5 000

Planche n°37



Zones d'enjeux homogènes


- Zone urbanisée dense
- Zone moyennement urbanisée
- Zone pas ou peu urbanisée

- Route inondée
- Emprise de la crue centennale

- Limite de commune
- Seuils, barrages
- Fossés

Description des enjeux ponctuels

- ★ bâtiment collectif
- ▲ camping
- commerces divers
- ★ épuration
- hôpital
- ❄ loisir
- ★ pompage
- ⚡ poste électrique
- 🏭 usine, exploitation

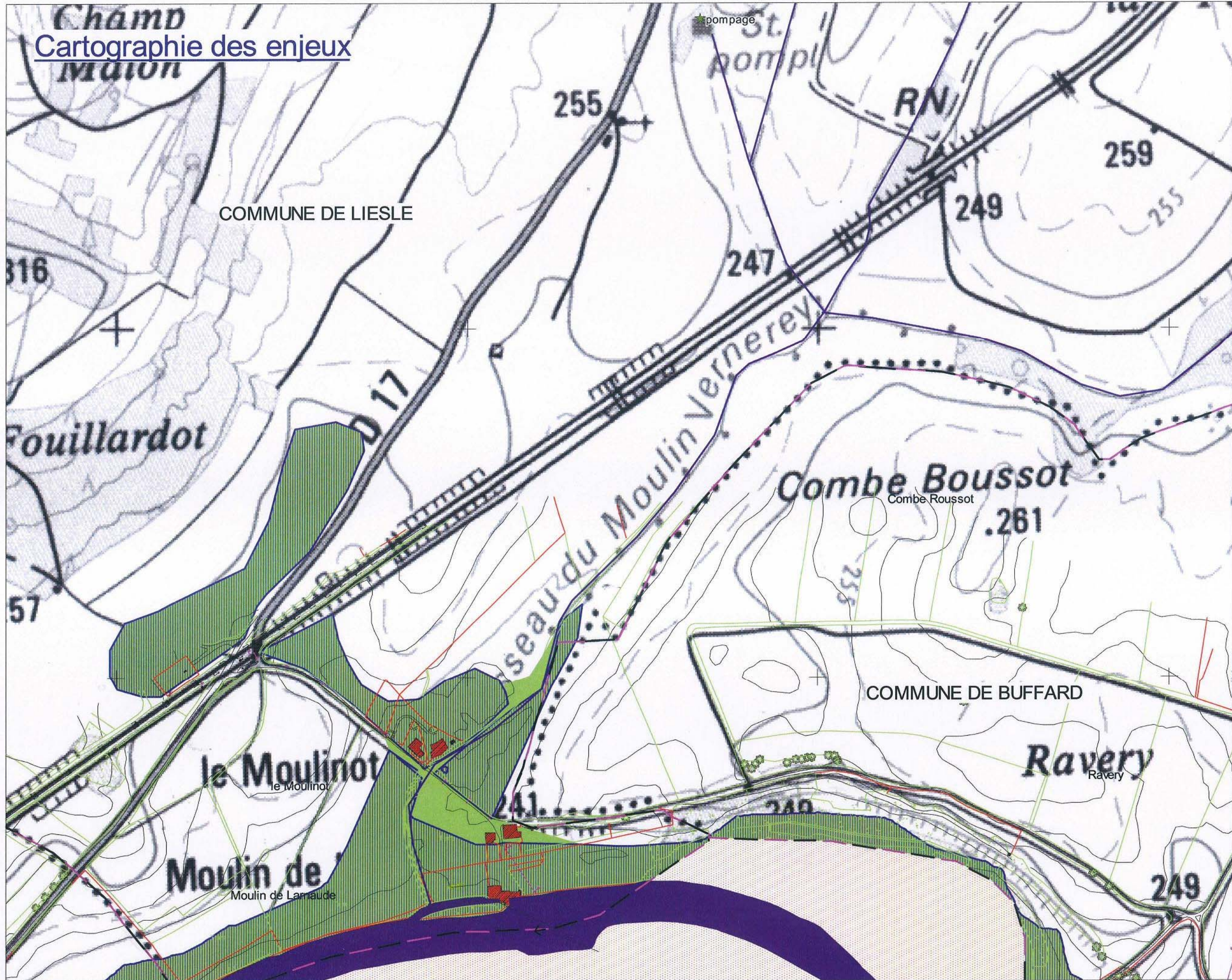


Localisation

SAFEGE
Ingénieurs Conseils

Mai 2008
XG053/Agd

Cartographie des enjeux




Echelle : 1/5 000

Planche n°38



- Zones d'enjeux homogènes**
- Zone urbanisée dense
 - Zone moyennement urbanisée
 - Zone pas ou peu urbanisée
- Description des enjeux ponctuels**
- ★ bâtiment collectif
 - ▲ camping
 - C commerces divers
 - ★ épuration
 - H hôpital
 - ★ loisirs
 - ★ pompage
 - ⚡ poste électrique
 - F usine, exploitation
 - Route inondée
 - ▭ Emprise de la crue centennale
 - Limite de commune
 - Seuils, barrages
 - Fossés



Localisation



Mai 2008
XG053/Agd



PPR inondation de la Loue dans le département du Doubs modification sur la commune d'Arc-et-Senans.



RÉPUBLIQUE FRANÇAISE

Direction
Départementale
des Territoires
du Doubs

Cartographie des enjeux

Planche 39

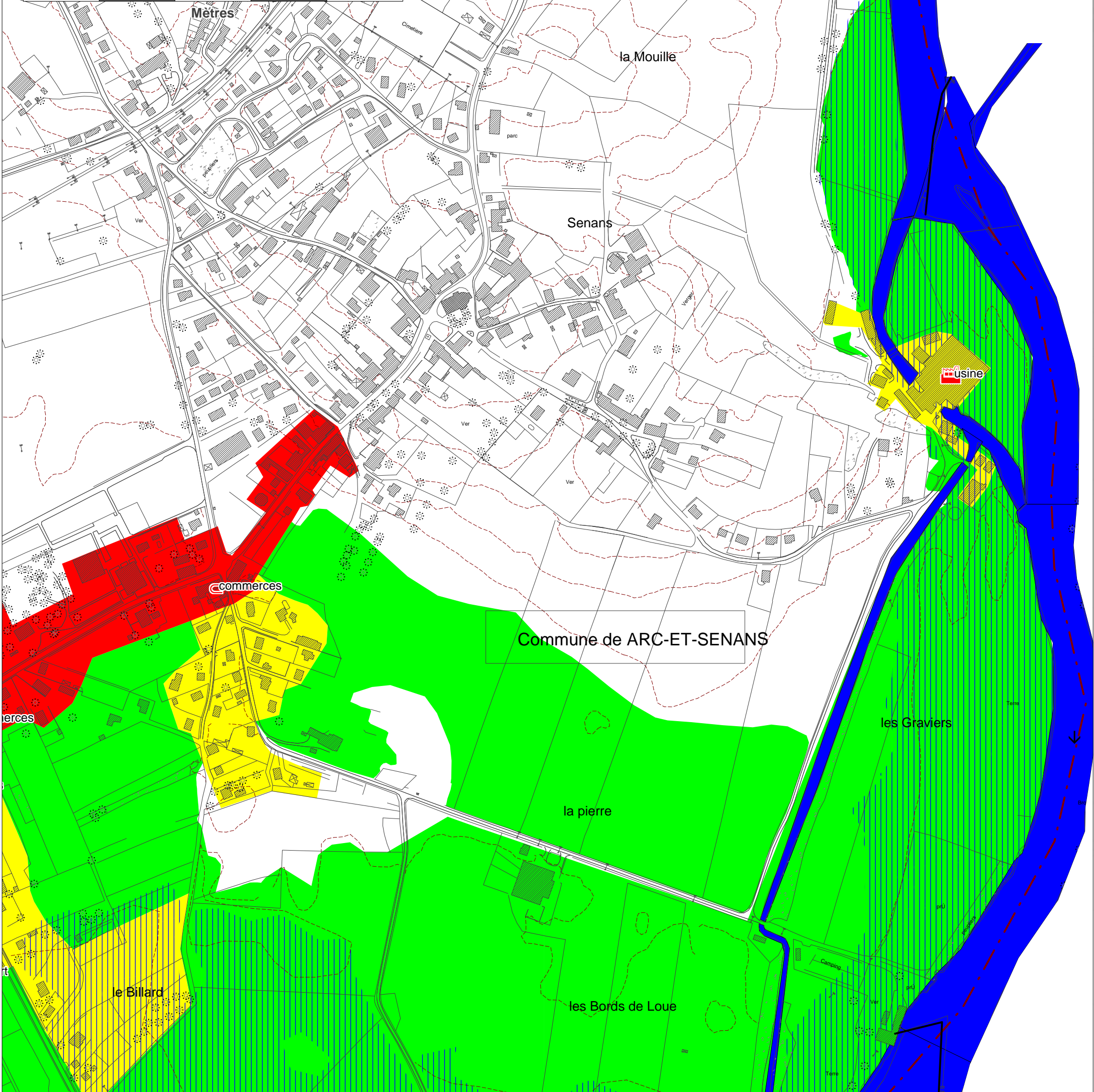
Zones d'enjeux homogènes

- zone urbanisée dense
- zone moyennement urbanisée
- zone pas ou peu urbanisée

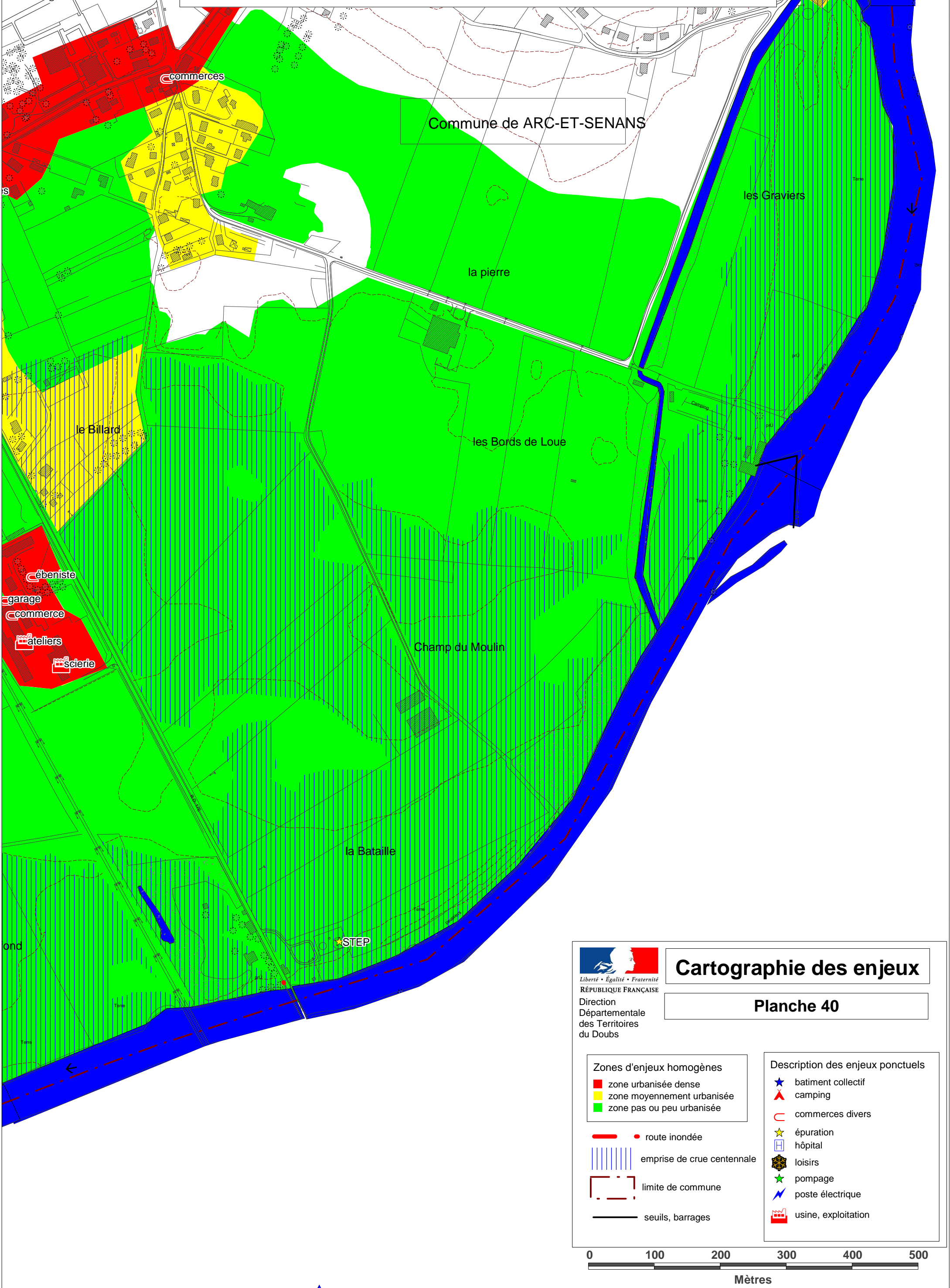
- route inondée
- emprise de crue centennale
- limite de commune
- seuils, barrages


Description des enjeux ponctuels

- batiment collectif
- camping
- commerces divers
- épuration
- hôpital
- loisirs
- pompage
- poste électrique
- usine, exploitation



PPR inondation de la Loue dans le département du Doubs modification sur la commune d'Arc-et-Senans.





Liberté • Égalité • Fraternité
RÉPUBLIQUE FRANÇAISE

Direction
Départementale
des Territoires
du Doubs

Cartographie des enjeux

Planche 40

Zones d'enjeux homogènes

- zone urbanisée dense
- zone moyennement urbanisée
- zone pas ou peu urbanisée

— route inondée

▨ emprise de crue centennale

limite de commune

seuils, barrages

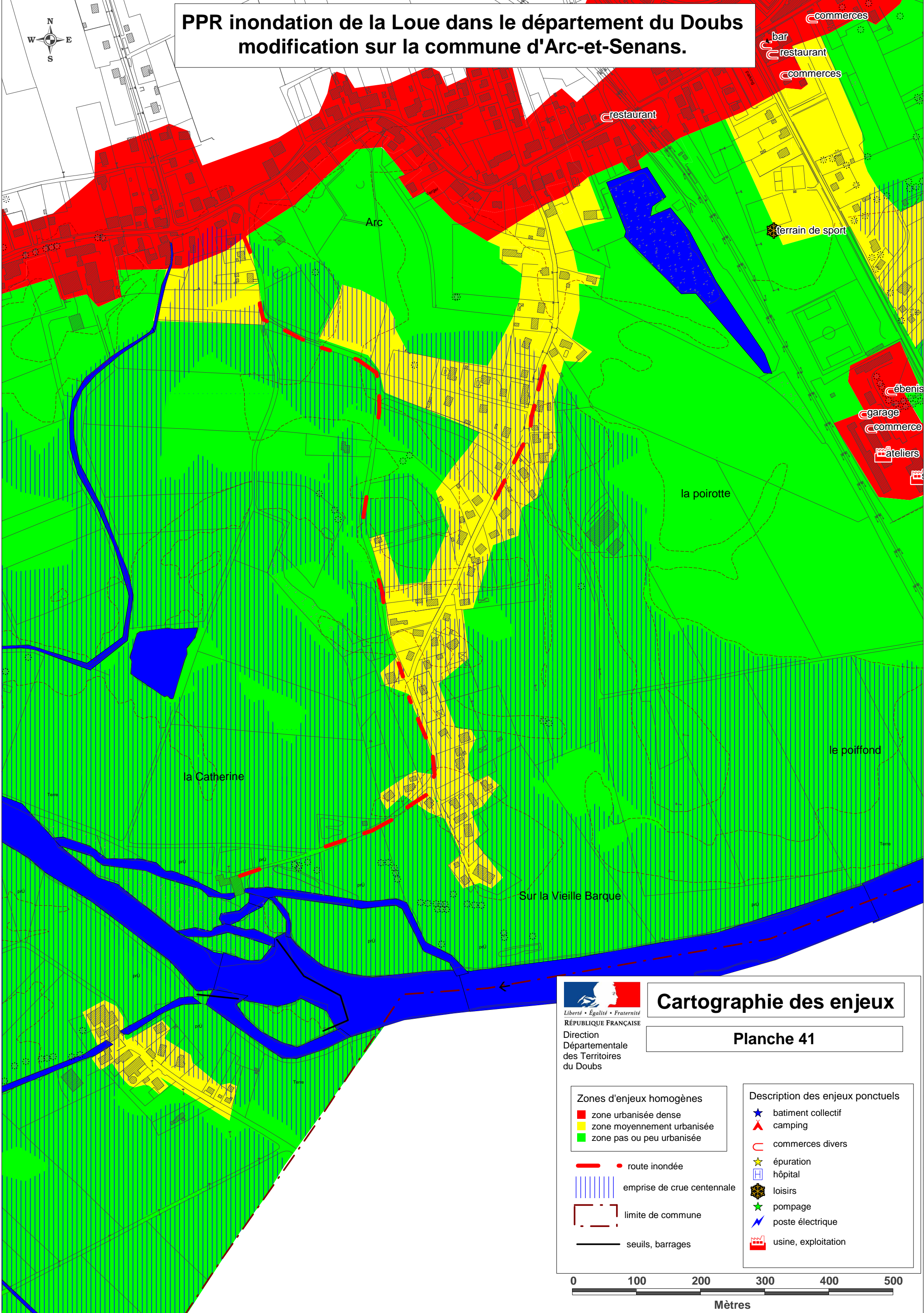
Description des enjeux ponctuels

- ★ bâtiment collectif
- ▲ camping
- ⌂ commerces divers
- ★ épuration
- ⌂ hôpital
- ❄ loisirs
- ★ pompage
- ⚡ poste électrique
- 🏭 usine, exploitation

0 100 200 300 400 500

Mètres

PPR inondation de la Loue dans le département du Doubs modification sur la commune d'Arc-et-Senans.

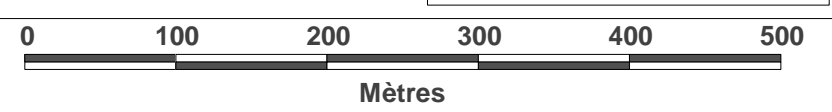


Cartographie des enjeux

Planche 41

- Zones d'enjeux homogènes**
- zone urbanisée dense
 - zone moyennement urbanisée
 - zone pas ou peu urbanisée
- route inondée
 - ||||| emprise de crue centennale
 - limite de commune
 - seuils, barrages

- Description des enjeux ponctuels**
- ★ bâtiment collectif
 - ▲ camping
 - C commerces divers
 - ★ épuration
 - H hôpital
 - ★ loisirs
 - ★ pompage
 - ⚡ poste électrique
 - F usine, exploitation





PPR inondation de la Loue dans le département du Doubs modification sur la commune d'Arc-et-Senans.



RÉPUBLIQUE FRANÇAISE

Direction
Départementale
des Territoires
du Doubs

Cartographie des enjeux

Planche 42

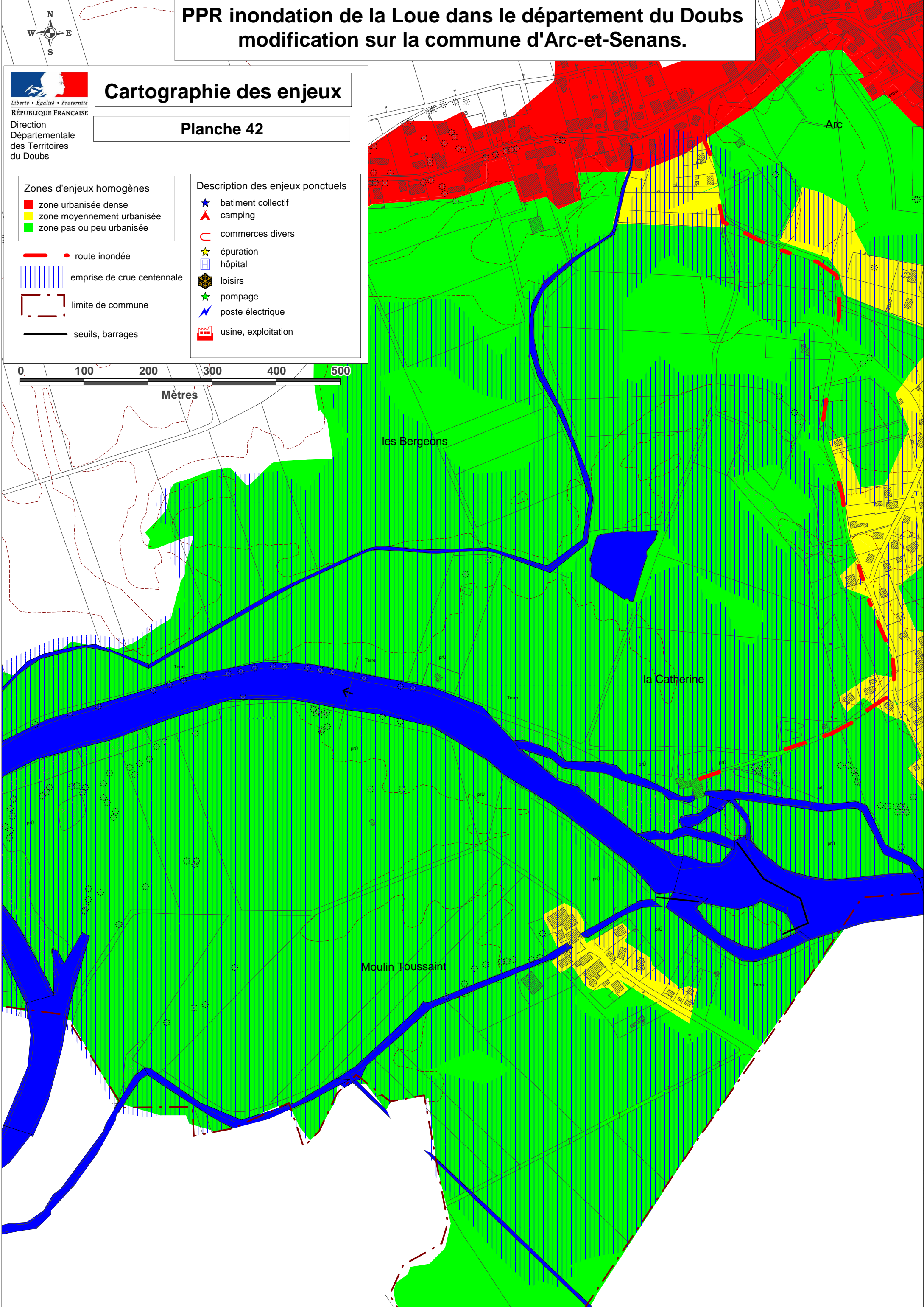
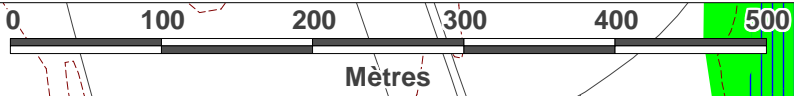
Zones d'enjeux homogènes

- zone urbanisée dense
- zone moyennement urbanisée
- zone pas ou peu urbanisée

- route inondée
- emprise de crue centennale
- limite de commune
- seuils, barrages

Description des enjeux ponctuels

- batiment collectif
- camping
- commerces divers
- épuration
- hôpital
- loisirs
- pompage
- poste électrique
- usine, exploitation



PPR inondation de la Loue dans le département du Doubs modification sur la commune d'Arc-et-Senans.



Cartographie des enjeux

Planche 43

Zones d'enjeux homogènes

- zone urbanisée dense
- zone moyennement urbanisée
- zone pas ou peu urbanisée

- route inondée
- emprise de crue centennale
- limite de commune
- seuils, barrages

Description des enjeux ponctuels

- batiment collectif
- camping
- commerces divers
- épuration
- hôpital
- loisirs
- pompage
- poste électrique
- usine, exploitation

0 100 200 300 400 500
Mètres

