



**PRÉFET  
DE LA COTE-D'OR  
PRÉFET  
DU DOUBS  
PRÉFET  
DU JURA  
PRÉFET  
DE LA NIÈVRE  
PRÉFET  
DE LA SAÔNE-ET-LOIRE  
PRÉFET  
DE LA HAUTE- SAÔNE  
PRÉFET  
DE L'YONNE  
PRÉFET  
DU TERRITOIRE-DE-BELFORT**

*Liberté  
Égalité  
Fraternité*

### **Arrêté cadre interdépartemental n°2021 zzz-yyy**

**relatif à la mise en place des principes communs de vigilance et de gestion de la ressource en eau en période d'étiage en BOURGOGNE-FRANCHE-COMTE**

VU la Directive cadre sur l'eau du 23 octobre 2000,

VU le code de l'environnement et notamment ses articles L.211-1, L.211-3 à L.213.3, L.214-7, L.214-18, L.215-1 à L.215-13, L.214-7, L.214-18, L.215-1 à L.215-13, R.211-66 à R.211-70 et R214-1 à R.214-56 ;

VU le code du domaine public fluvial et notamment les articles 25, 33 et 35 ;

VU le code civil et notamment les articles 640 et 645 ;

VU le code de la santé publique et notamment les articles R.1321-1 à R.1321-66 ;

VU le code général des collectivités territoriales et en particulier l'article L.2212-5 et l'article L.2215-1 relatif aux pouvoirs du représentant de l'État dans un département en matière de police ;

VU le décret n°2010-0146 du 16 février 2010 modifiant le décret n° 2004-374 du 29 avril 2004 relatif aux pouvoirs des préfets, à l'organisation et à l'action des services de l'État dans les régions et les départements ;

VU la circulaire du 18 mai 2011 relative aux mesures exceptionnelles de limitation ou de suspension des usages de l'eau en période de sécheresse ;

VU les SDAGE Loire-Bretagne, Rhône-Méditerranée et Seine-Normandie en vigueur ;

VU l'arrêté n° 2015103-0014 du 13 avril 2014 du préfet de la région Ile-de-France, préfet de Paris, coordonnateur du bassin Seine-Normandie, préconisant des mesures coordonnées de gestion de l'eau sur le réseau hydrographique du bassin Seine-Normandie en période de sécheresse et définissant des seuils sur certaines rivières du bassin entraînant des mesures coordonnées de limitation provisoire des usages de l'eau et de surveillance sur ces rivières et leur nappe d'accompagnement ;

VU le canevas des mesures coordonnées susceptibles d'être prescrites sur les bassins de la Loire et de

l'Allier arrêté en comité de gestion des réservoirs de Naussac et Villerest et des étiages sévères ;

VU les participations du public réalisées dans les conditions prévues à l'article L.123-19-1 du code de l'environnement ;

CONSIDERANT que les mesures provisoires de restriction ou d'interdiction de certains usages de l'eau peuvent être nécessaires en cas de déficit de la ressource en eau, pour la préservation de la santé, de la salubrité publique, de l'alimentation en eau potable, des écosystèmes aquatiques et pour la protection de la ressource en eau ;

CONSIDERANT que parmi les usages de l'eau, l'alimentation en eau destinée à la consommation humaine constitue une priorité ;

CONSIDERANT la nécessité de concilier au mieux les usages de l'eau dans le cadre d'une gestion concertée et équilibrée dans l'intérêt de la préservation des milieux aquatiques ;

CONSIDERANT que les usages agricoles peuvent bénéficier d'une attention particulière eu égard à la nécessité d'abreuvement du bétail et à la sensibilité au stress hydrique de certaines cultures ;

CONSIDERANT qu'il convient d'ajuster les autorisations des usages économiques au plus près des besoins en prenant des dispositions particulières compatibles avec la protection des milieux ;

CONSIDERANT que les mesures de limitation des prélèvements d'eau ne doivent pas seulement tenir compte des limites administratives des départements dans lesquels elles sont arrêtées, mais également de la réalité hydrologique de la ressource en eau concernée ;

CONSIDERANT que l'anticipation et la planification des mesures de limitation sont essentielles pour garantir l'efficacité, la cohérence, la progressivité et l'acceptabilité des mesures, permettre une plus grande transparence et une meilleure concertation et garantir une solidarité entre l'amont et l'aval ;

CONSIDERANT que la manœuvre des ouvrages hydrauliques, les prélèvements et les rejets dans les eaux superficielles sont de nature à aggraver la situation hydrologique précaire des cours d'eau en période d'étiage ;

CONSIDERANT que les mesures de limitation des usages doivent être prises selon un cadre basé sur les données hydrologiques et tout élément d'information sur l'état des milieux aquatiques ;

CONSIDERANT qu'une connaissance de débits de certains cours d'eau et du niveau de certaines nappes est rendue possible par le suivi hydrométrique de la direction régionale de l'environnement, de l'aménagement et du logement de Bourgogne-Franche-Comté, et par le suivi piézométrique de la délégation régionale Bourgogne-Franche-Comté du bureau de recherches géologiques et minières ;

CONSIDERANT que les données de l'observatoire national des étiages (ONDE) mis en œuvre par l'office français de la biodiversité permettent d'avoir des informations sur l'état des cours d'eau non équipés de stations hydrométriques ;

CONSIDERANT la nécessaire solidarité entre les usagers de l'eau ;

SUR proposition des secrétaires généraux des préfetures de la Côte-d'Or, du Doubs, du Jura, de la Nièvre, de la Haute-Saône, de la Saône-et-Loire, de l'Yonne et du Territoire-de-Belfort ;

## ARRETE

### **Article 1 - Objet**

Le présent arrêté a pour objet :

- de mettre en œuvre, dans les départements de la Côte-d'Or, du Doubs, du Jura, de la Nièvre, de la Haute-Saône, de la Saône-et-Loire, de l'Yonne et du Territoire-de-Belfort, des mesures coordonnées à l'échelon régional et interdépartemental pour la gestion des étiages ;
- de délimiter les secteurs dans lesquels pourront s'appliquer des mesures de précaution, de restriction ou d'interdiction provisoires de prélèvement dans les eaux superficielles et dans les eaux souterraines, dont les nappes alluviales des cours d'eau, ainsi que des mesures de restriction partielle ou d'interdiction des autres usages de l'eau ;
- de fixer des seuils de vigilance, des seuils d'alerte, des seuils d'alerte renforcée et des seuils de crise pour le débit des cours d'eau en dessous desquels ces mesures de vigilance, de restriction ou d'interdiction provisoires des usages pourront s'appliquer. Les niveaux des nappes, et des observations sur d'autres cours d'eau pourront compléter le niveau d'information dès lors que ces données existent et qu'elles sont en rapport avec les usages.

### **Article 2 - Définition des zones de gestion**

Les mesures de précaution, de restriction ou d'interdiction provisoires des usages ne doivent pas seulement tenir compte des limites administratives des départements dans lesquelles elles sont arrêtées, mais également de la réalité hydrologique de la ressource en eau concernée. En conséquence, 53 secteurs sont définis en Bourgogne-Franche-Comté.

Les limites de ces différentes zones de gestion et la liste des communes correspondantes sont données sur la carte en annexe 1.

En cas de signature d'un arrêté cadre interdépartemental et interrégional sur tout ou partie d'une des zones de gestion, le présent arrêté ne sera plus appliqué sur le périmètre concerné situé en Bourgogne-Franche-Comté.

### **Article 3- Définition des seuils de surveillance**

Quatre niveaux de surveillance sont définis en fonction du débit des cours d'eau, ils sont contrôlés de manière hebdomadaire du début de l'étiage jusqu'au mois de septembre, puis toutes les deux semaines, dans les bulletins édités par la DREAL Bourgogne-Franche-Comté. Les seuils fonctionnent comme suit :

- seuil de vigilance : c'est le seuil qui enclenche le lancement des bulletins hebdomadaires et qui peut donner lieu notamment à des actions de communication ;
- seuil d'alerte : si la zone de gestion ne compte qu'une station hydrométrique, le franchissement à la baisse du seuil d'alerte place le secteur en constat d'Alerte. Si le secteur comporte plusieurs stations, il faut que plus de 50 % des stations hydrométriques franchissent à la baisse leur seuil d'alerte pour placer le secteur en constat d'Alerte.
- seuil d'alerte renforcée : si la zone de gestion ne compte qu'une station hydrométrique, le franchissement à la baisse du seuil d'alerte renforcée place le secteur en constat d'Alerte renforcée. Si le

secteur comporte plusieurs stations, il faut que plus de 50 % des stations hydrométriques franchissent à la baisse leur seuil d'alerte renforcée pour placer le secteur en constat d'Alerte renforcée.

-seuil de crise : si la zone de gestion ne compte qu'une station hydrométrique, le franchissement à la baisse du seuil de crise place le secteur en constat de Crise. Si le secteur comporte plusieurs stations, il faut que plus de 50 % des stations hydrométriques franchissent à la baisse leur seuil de crise pour placer le secteur en constat de Crise.

Si des problèmes inhabituels et graves d'adéquation entre la ressource et les usages sont identifiés, susceptibles de mettre en péril la distribution d'eau potable provenant des ressources de la zone de surveillance, la santé publique, la sécurité civile et la survie des espèces présentes dans le milieu, toute décision d'urgence ou d'anticipation pourra être prise par toute autorité en adéquation avec le niveau du péril (exemple : maire pour un réseau de distribution d'eau communal).

Les stations hydrologiques et les débits de référence sont les suivants :

N°	Secteur	Débits en m <sup>3</sup> /s aux stations de référence			
		Seuil de Vigilance	Seuil d'Alerte	Seuil d'alerte renforcée	Seuil de crise
	<b>Rhône - Méditerranée</b>				
<b>RM1</b>	<b>Saône amont</b>				
	Cendrecourt sur la Saône	<b>4,800</b>	<b>3,400</b>	<b>2,900</b>	<b>2,200</b>
	Tincey sur la Gourgeonne	<b>0,430</b>	<b>0,260</b>	<b>0,200</b>	<b>0,130</b>
	Denèvre sur le Salon	<b>1,000</b>	<b>0,620</b>	<b>0,430</b>	<b>0,300</b>
<b>RM2</b>	<b>Saône moyenne</b>				
	Lechatelet	<b>42,000</b>	<b>24,000</b>	<b>20,000</b>	<b>16,000</b>
<b>RM3</b>	<b>Saône aval</b>				
	Mâcon	<b>81,400</b>	<b>54,300</b>	<b>49,000</b>	<b>40,700</b>
<b>RM4</b>	<b>Tille amont, Ignon, Venelle</b>				
	Arcélot sur la Tille	<b>1,000</b>	<b>0,550</b>	<b>0,300</b>	<b>0,110</b>
<b>RM5</b>	<b>Vingeanne</b>				
	Oisilly	<b>1,500</b>	<b>1,000</b>	<b>0,890</b>	<b>0,760</b>
<b>RM6</b>	<b>Bèze-Albane</b>				
	Noiron sur Bèze sur le Pannecul	<b>0,035</b>	<b>0,030</b>	<b>0,020</b>	<b>0,010</b>
<b>RM7</b>	<b>Norges-Tille aval</b>				
	Champdôtre sur la Tille	<b>2,300</b>	<b>1,300</b>	<b>0,700</b>	<b>0,500</b>
<b>RM8</b>	<b>Vouge</b>				

	Aubigny en Plaine sur la Vouge	0,470	0,300	0,235	0,205
<b>RM9</b>	<b>Bièvre</b>				
	Brazey en Plaine	0,240	0,200	0,180	0,170
<b>RM10</b>	<b>Cent Fonts</b>				
	Saulon la Rue	0,220	0,170	0,150	0,145
<b>RM11</b>	<b>Bouzaize, Lauve, Rhoïn</b>				
	Aubigny en Plaine sur la Vouge	0,470	0,300	0,235	0,205
<b>RM12</b>	<b>Dheune, avant Dheune</b>				
	Santenay	0,350	0,240	0,210	0,140
<b>RM13</b>	<b>Ouche amont, Suzon, Vandenesse</b>				
	Plombières les Dijon sur l'Ouche	1,500	1,000	0,600	0,500
<b>RM14</b>	<b>Ouche aval</b>				
	Trouhans	2,400	1,200	1,000	0,900
<b>RM15</b>	<b>Grosne</b>				
	Jalogny sur la Grosne	0,540	0,270	0,120	0,055
<b>RM16</b>	<b>Bresse</b>				
	Sellières sur la Brenne	0,075	0,040	0,025	0,015
	Voiteur sur la Seille	0,650	0,330	0,210	0,080
	Frontenaud sur la Gizia	0,260	0,170	0,130	0,110
<b>RM17</b>	<b>Haute Chaîne</b>				
	Mouthe sur le Doubs	0,330	0,220	0,150	0,130
	Pontarlier sur le Doubs	1,900	1,200	0,970	0,760
	Goumois sur le Doubs	7,900	5,300	4,500	2,930
	Morez sur la Bienne	0,350	0,220	0,150	0,110
	Saint Claude sur le Tacon	0,840	0,570	0,430	0,340
<b>RM18</b>	<b>Plateau Calcaire jurassien</b>				
	Saint Hyppolyte sur le Dessoubre	2,400	1,500	1,100	0,760
	Champagne sur la Loue	15,000	11,000	8,100	5,270
	Salins les Bains sur la Furieuse	0,260	0,160	0,110	0,050
	Bourg de Sirod sur l'Ain	2,500	1,800	1,300	0,900

	Doucier sur le Hérisson	0,340	0,210	0,110	0,080
<b>RM19</b>	<b>Basses vallées Doubs – Ognon</b>				
	Mathay sur le Doubs	14,000	8,900	7,000	5,280
	Besançon sur le Doubs	25,000	17,000	12,000	7,300
	Pesmes sur l'Ognon	8,200	5,500	3,700	2,100
	Beveuge sur le Scey	0,460	0,290	0,210	0,140
	Neublans sur le Doubs	47,000	31,000	22,000	14,000
<b>RM20</b>	<b>Allan</b>				
	Giromagny sur la Savoureuse	0,180	0,090	0,050	0,030
	Belfort sur la Savoureuse	0,480	0,440	0,330	0,230
	Froidefontaine sur la Bourbeuse	0,500	0,230	0,160	0,070
	Joncherey sur l'Allaine	1,100	0,690	0,580	0,440
	Dung sur le Rupt	0,110	0,070	0,055	0,025
<b>RM21</b>	<b>Vosges et dépression vosgienne</b>				
	Fleurey les Favernay sur la Lanterne	5,900	3,800	2,600	1,700
	Saint Loup sur Semouse	1,500	1,100	0,760	0,550
	Rahin sur le Plancher-Bas	0,200	0,100	0,055	0,025
<b>RM22</b>	<b>Plateau Haut de Saônois</b>				
	Colombier sur le Durgeon	0,060	0,030	0,015	0,005
	Villeparois sur le Bâtard	0,045	0,020	0,015	0,010
	Frotey sur la Colombine	0,480	0,280	0,200	0,130
	Maizière sur la Romaine	0,250	0,170	0,140	0,110
	Saint Broing sur la Morthe	0,490	0,320	0,220	0,160
	<b>Seine - Normandie</b>				
<b>SN1</b>	<b>Chatillonnais</b>				
	Les Riceys	1,000	0,650	0,47	0,290
	Nod sur Seine	1,200	0,720	0,450	0,250
	Leuglay	0,420	0,250	0,140	0,070
<b>SN2</b>	<b>Sauzay</b>				
	Corvol l'Orgueilleux	0,540	0,330	0,280	0,240

<b>SN3</b>	<b>Beuvron</b>				
	Ouagne	<b>0,470</b>	<b>0,250</b>	<b>0,200</b>	<b>0,165</b>
<b>SN4</b>	<b>Cure amont</b>				
	Marigny l'Église	<b>1,400</b>	<b>0,900</b>	<b>0,750</b>	<b>0,610</b>
<b>SN5</b>	<b>Cure aval</b>				
	Arcy sur cure	<b>3,500</b>	<b>2,700</b>	<b>2,100</b>	<b>1,700</b>
	Arcy sur Cure du 1 <sup>er</sup> août à la fin du soutien d'étiage par EDF	<b>4,600</b>	<b>4,000</b>	<b>3,600</b>	<b>3,100</b>
<b>SN6</b>	<b>Yonne amont Pannecièrre</b>				
	Corancy	<b>1,000</b>	<b>0,600</b>	<b>0,450</b>	<b>0,350</b>
<b>SN7</b>	<b>Yonne aval Pannecièrre</b>				
	Dornecy	-	<b>2,500</b>	<b>1,900</b>	<b>1,300</b>
<b>SN8</b>	<b>Yonne moyenne</b>				
	Gurgy	<b>14,000</b>	<b>12,500</b>	<b>11,000</b>	<b>9,200</b>
<b>SN9</b>	<b>Yonne aval</b>				
	Pont sur Yonne	<b>30,000</b>	<b>16,000</b>	<b>13,000</b>	<b>11,000</b>
<b>SN10</b>	<b>Serein amont</b>				
	Chablis	<b>1,100</b>	<b>0,490</b>	<b>0,270</b>	<b>0,190</b>
<b>SN11</b>	<b>Armançon amont</b>				
	Aisy sur Armançon	<b>1,600</b>	<b>0,920</b>	<b>0,500</b>	<b>0,290</b>
<b>SN12</b>	<b>Serein et Armançon aval</b>				
	Brienon sur Armançon	<b>7,500</b>	<b>4,600</b>	<b>3,100</b>	<b>2,300</b>
<b>SN13</b>	<b>Cousin</b>				
	Avallon	<b>0,640</b>	<b>0,360</b>	<b>0,200</b>	<b>0,150</b>
<b>SN14</b>	<b>Tholon-Ravillon-Vrin</b>				
	Tholon à Senan	<b>0,270</b>	<b>0,160</b>	<b>0,140</b>	<b>0,100</b>
<b>SN15</b>	<b>Vanne</b>				
	Pont sur Vanne	<b>4,200</b>	<b>3,000</b>	<b>2,400</b>	<b>2,000</b>
<b>SN16</b>	<b>Ouanne – Loing</b>				
	Charny sur l'Ouanne	<b>1,100</b>	<b>0,780</b>	<b>0,610</b>	<b>0,440</b>

<b>SN17</b>	<b>Nord Yonne</b>				
	Diant sur l'Orvanne	<b>0,300</b>	<b>0,240</b>	<b>0,190</b>	<b>0,140</b>
	<b>Loire - Bretagne</b>				
<b>LB1</b>	<b>Loire bourguignonne amont</b>				
	Digoin	<b>25,000</b>	<b>15,000</b>	<b>10,000</b>	<b>9,000</b>
<b>LB2</b>	<b>Loire bourguignonne moyenne</b>				
	Nevers	<b>32,000</b>	<b>23,000</b>	<b>21,000</b>	<b>19,000</b>
<b>LB3</b>	<b>Loire bourguignonne aval</b>				
	Gien	<b>79,000</b>	<b>50,000</b>	<b>46,000</b>	<b>43,000</b>
<b>LB4</b>	<b>Allier</b>				
	Cuffy	<b>35,000</b>	<b>17,000</b>	<b>16,000</b>	<b>15,500</b>
<b>LB5</b>	<b>Bourbince</b>				
	Vitry en Charolais	<b>1,600</b>	<b>1,100</b>	<b>0,870</b>	<b>0,750</b>
<b>LB6</b>	<b>Arconce et Sornin</b>				
	Montceaux l'Etoile	<b>0,890</b>	<b>0,530</b>	<b>0,320</b>	<b>0,210</b>
<b>LB7</b>	<b>Arroux</b>				
	Rigny sur Arroux	<b>4,100</b>	<b>2,100</b>	<b>1,400</b>	<b>1,000</b>
	Etang sur Arroux	<b>3,600</b>	<b>2,100</b>	<b>1,100</b>	<b>0,580</b>
	Dracy Saint Loup	<b>0,480</b>	<b>0,260</b>	<b>0,150</b>	<b>0,090</b>
<b>LB8</b>	<b>Acolin</b>				
	Saint Germain Chassenay	<b>0,910</b>	<b>0,630</b>	<b>0,530</b>	<b>0,450</b>
<b>LB9</b>	<b>Aron</b>				
	Verneuil	<b>2,800</b>	<b>1,320</b>	<b>0,950</b>	<b>0,780</b>
<b>LB10</b>	<b>Mazou-Nohain</b>				
	Saint Martin sur Nohain	<b>2,100</b>	<b>1,100</b>	<b>0,970</b>	<b>0,850</b>
<b>LB11</b>	<b>Alène</b>				
	Cercy la Tour	<b>0,790</b>	<b>0,350</b>	<b>0,255</b>	<b>0,210</b>
<b>LB12</b>	<b>Dragne</b>				
	Vandenesse	<b>0,300</b>	<b>0,140</b>	<b>0,090</b>	<b>0,060</b>
<b>LB13</b>	<b>Ixeure</b>				



	La Fermeté	0,130	0,050	0,030	0,020
<b>LB14</b>	<b>Nièvre</b>				
	Poiseux	0,480	0,250	0,190	0,155
<b>LB15</b>	<b>Vrille</b>				
	Arquian	0,250	0,120	0,090	0,060

La prise de décision sur une unité de gestion s'appuie sur les stations hydrométriques de référence et aussi, sur la prise en considération à part entière des éléments d'information listés ci-dessous :

- les données de l'observatoire national des étiages (ONDE) de l'Office Français de la Biodiversité (OFB) ;
- des données hydrologiques complémentaires ;
- des données ou bulletins piézométriques ;
- des données hydro-agronomiques ;
- les prévisions météorologiques fournies par Météo France ;
- les données liées à l'alimentation en eau potable ;
- les niveaux de remplissage et les programmes prévisionnels de soutien d'étiage fournis par les gestionnaires des barrages-réservoirs,

et par toute information relative au risque de mise en péril de la quantité et/ou de la qualité de la ressource en eau, susceptible d'être transmise aux Préfets par tout usager et tout gestionnaire.

Pour constater le franchissement de seuils, la DREAL produira des bulletins comportant les VCN3 calculés sur les deux semaines précédant le jour de publication. Le VCN3 est le débit minimum moyen journalier observé sur une période de 3 jours consécutifs pendant une période définie au préalable qui est fixée ici aux 14 jours précédents la date de publication du bulletin.

La levée des différentes phases, dans un secteur, correspond au passage des débits des cours d'eau au-dessus des valeurs seuils ou à la cessation des problèmes d'adéquation entre la ressource et les usages, notamment d'alimentation en eau destinée à la consommation humaine.

#### **Article 4- Information piézométrique**

Une information régulière sur l'état de la ressource hydrogéologique sera mise à disposition. Les données proviennent du réseau de suivi piézométrique géré par le Bureau de Recherches Géologiques et Minières (BRGM). Pour chaque piézomètre, et en complément de la valeur de la dernière cote connue le jour de la publication du bulletin, les deux références suivantes seront fournies :

- valeur moyenne mensuelle
- niveau minimum historique.

Il est rappelé que l'ensemble des données est accessible sur le site : <https://ades.eaufrance.fr/>.

Les piézomètres retenus sont listés en annexe 4.

D'autres piézomètres représentatifs notamment du fait de leur position, de leur longueur de chronique et de la qualité du suivi pourront, dans chaque département, compléter cette liste : le producteur local de données les communiquera à la DDT concernée.

## **Article 5- Mise en place de structures de veille et de suivi de la sécheresse, actions à mener par phase d'alerte.**

Il est mis en œuvre, dans chaque département, une structure départementale de suivi de la sécheresse qui peut se réunir en mode plénier ou restreint. Elle peut être interdépartementale pour les secteurs interdépartementaux à enjeux identifiés en annexe 3.

La structure départementale ou interdépartementale de suivi de la sécheresse est activée en tant que de besoin par le représentant de l'État désigné dans chaque département. A partir du suivi de la situation météorologique et hydrologique des cours d'eau et de ses conséquences sur les milieux aquatiques et sur les différents usages, en particulier l'alimentation en eau destinée à la consommation humaine, elle fait la synthèse de ces éléments et donne un avis au Préfet. A partir des informations mises à sa disposition et selon la phase d'alerte atteinte, elle peut participer au processus de la prise d'un arrêté de restriction des usages de l'eau.

La composition de la structure départementale ou interdépartementale de suivi de la sécheresse et son fonctionnement sont définis par chaque préfet de département désigné.

Les actions à conduire sont progressives et cadrées selon la phase hydrologique de l'unité de surveillance, actualisée de manière hebdomadaire ou bi-mensuelle dans les bulletins.

Dès le constat de franchissement d'un seuil de vigilance, la DREAL commence la production des bulletins de situation hydrologique, à partir des données hydrométriques. Les bulletins sont envoyés aux destinataires institutionnels et aux acteurs de l'eau identifiés ou ayant demandé à recevoir les-dits bulletins. Ils sont aussi diffusés sur le site Internet de la DREAL.

En phase d'alerte, d'alerte renforcée ou de crise : les structures départementales ou interdépartementales de suivi de la sécheresse se réunissent si besoin à un rythme défini par chaque préfet de département et adapté pour les sous-bassins à coordination interdépartementale, pour être informées des mesures de restriction nécessaires, en mode plénier ou restreint.

Pour assurer une meilleure réactivité, le représentant de l'Etat peut décider de privilégier l'échange de courriers électroniques entre les membres de la structure départementale de suivi de la sécheresse avant la prise d'un arrêté de restriction, ou d'informer a posteriori le comité de sa décision.

## **Article 6 - Mesures de restrictions ou d'interdiction des usages de l'eau**

Les mesures de restriction instaurées dans les secteurs, en application du présent arrêté, présentent un caractère temporaire et exceptionnel. Elles sont progressives et proportionnées aux menaces qui pèsent sur la ressource en eau, les milieux aquatiques et les usages. Les mesures susceptibles d'être adoptées par les Préfets de département concernés sont celles du tableau de l'annexe 2.

Le franchissement du niveau de Vigilance n'engendre aucune restriction d'usage, mais constitue une opportunité de diffuser un communiqué de presse rappelant les mesures générales d'économies d'eau, et de déclencher un suivi de crise du réseau de l'observation national des étiages (ONDE).

Les mesures du niveau Alerte constituent un catalogue non prescriptif que chaque département pourra mobiliser selon la saisonnalité et le contexte. Les mesures des niveaux Alerte renforcée et Crise constituent un socle minimal de restrictions.

Dans chaque département, des arrêtés préfectoraux de restriction des usages de l'eau en période de sécheresse détaillent les mesures de vigilance et de restriction à prendre dans le secteur considéré en fonction des usages de première nécessité à préserver en priorité.

Ces arrêtés préfectoraux de restriction des usages de l'eau peuvent éventuellement prévoir des mesures complémentaires aux dispositions prévues dans le tableau de l'annexe 2, notamment en fonction des éléments relatifs à la situation locale et son évolution constatée ou prévisible. Les mesures complémentaires ne pourront pas être moins restrictives que le socle minimal de restrictions défini pour les niveaux Alerte renforcée et Crise.

## **Article 7 - Mise en œuvre opérationnelle et coordination inter-départementale**

Les DDT concernées par des secteurs de gestion interdépartementaux sensibles ou stratégiques veilleront à bien informer les autres DDT concernées et leurs préfets des propositions de restrictions présentées en comité départemental et de toute décision de signature d'un arrêté de restriction des usages de l'eau. Afin de veiller à la bonne coordination, un préfet coordonnateur est désigné pour chacun de ces sous-bassins.

### **7-1 : Désignation des préfets coordonnateurs**

Les préfets coordonnateurs sont listés en annexe 3. Chaque préfet coordonnateur pourra déléguer ou s'appuyer sur son directeur départemental des territoires pour assurer la coordination.

### **7-2 : Rôle du préfet coordonnateur**

Le préfet coordonnateur est dénommé coordonnateur.

En période de sécheresse, le coordonnateur veille à ce que les zones de gestion interdépartementales présentent au plus vite les mêmes niveaux de restriction. Les zones de gestion départementales, mais sur des mêmes entités hydrologiques, auront au plus un niveau de restriction de différence.

Chaque préfet de département reste compétent pour gérer les sécheresses dont la prise de mesures de restriction. Aussi, le coordonnateur organise la coordination et notamment :

- prend en compte les consultations conduites par chaque département pour assurer la cohérence des décisions prises : cohérence temporelle dans la prise des arrêtés, et la cohérence des niveaux d'activation suivant la règle ci-dessus ;

- favorise une bonne communication entre les préfets de département concernés par le sous-bassin dont il assure la coordination.

Il peut proposer une organisation adaptée et réactive, dont toute réunion qui lui semble nécessaire pour exercer sa mission avec au minimum, un point bilan de l'étiage terminé et la préparation de l'étiage suivant. Mais, le mode de communication dématérialisé sera privilégié durant la période de sécheresse.

Au-delà de la gestion de la période de sécheresse, le coordonnateur veille à ce qu'une même entité hydrologique, partagée entre deux départements, soit traitée de manière cohérente entre les différents départements.

### **7-3 : Rôle des préfets coordonnateurs de bassin**

Les préfets coordonnateurs de bassin peuvent prendre des arrêtés définissant des mesures coordonnées de restriction des usages de l'eau à l'échelle de grands bassins. Ces arrêtés s'imposent et prévalent sur le présent dispositif interdépartemental.

Les préfets coordonnateurs de bassin peuvent définir des bassins versants interdépartementaux et interrégionaux à enjeux sur lesquels un arrêté cadre devra être établi. En ce cas, soit la portion de territoire hors région concernée rejoint le présent arrêté-cadre, soit la portion de territoire concernée en région Bourgogne-Franche-Comté quitte le présent arrêté cadre.

### **7-4 : Cas des bassins-versants commun avec une autre région**

Lorsqu'un sous-bassin est partagé avec un département d'une autre région, les structures de gestion de la sécheresse concernées, se concertent et s'informent avant toute prise d'arrêté départemental de restriction pour assurer une cohérence.

## **Article 8 - Evaluation**

La mise en application de cet arrêté cadre pourra faire l'objet d'une évaluation régulière, par la DREAL et par chaque DDT après plusieurs périodes de sécheresse. Cette évaluation s'appuiera notamment sur les retours d'expérience annuels produits au niveau départemental ou des sous bassins interdépartementaux coordonnés. A la lumière du retour d'expérience, il pourra être adapté en tant que de besoin par un arrêté complémentaire.

## **Article 9 - Voies de recours**

Le présent arrêté peut être déféré aux tribunaux administratifs de Dijon et de Besançon dans un délai de deux mois à compter de sa publication sur les recueils des actes administratifs des préfectures de la Côte-d'Or, du Doubs, du Jura, de la Nièvre, de la Haute-Saône, de la Saône-et-Loire, de l'Yonne et du Territoire-de-Belfort.

## **Article 10 - Impact sur les arrêtés en vigueur et abrogation**

L'arrêté préfectoral n°374 du 29 juin 2015 en vue de la préservation de la ressource en eau dans le département de la Côte-d'Or est abrogé.

L'arrêté cadre n°2012202-0015 portant sur les mesures de préservation de la ressource en eau en période d'étiage dans le département de la Saône-et-Loire est abrogé.

L'arrêté préfectoral cadre n° 2016-58-2016-07-07-003 sur les mesures de préservation quantitative de la ressource en eau dans le département de la Nièvre est abrogé.

L'arrêté cadre inter-préfectoral n°2013177-0011 relatif à la mise en place des principes communs de vigilance et de gestion des usages de l'eau en Franche-Comté est abrogé.

## **Article 11 - Exécution**

Les secrétaires généraux des préfectures de la Côte-d'Or, du Doubs, du Jura, de la Nièvre, de la Haute-Saône, de la Saône-et-Loire, de l'Yonne et du Territoire-de-Belfort, le secrétaire général des affaires régionales de Bourgogne-Franche-Comté, les directeurs régionaux de l'environnement, de l'aménagement et du logement - délégués des Bassins Loire-Bretagne, Rhône-Méditerranée & Corse et Seine-Normandie, les directeurs départementaux des territoires des départements mentionnés sont chargés, chacun en ce qui le concerne, d'assurer l'exécution du présent arrêté, qui sera publié au recueil des actes administratifs des départements de Bourgogne-Franche-Comté et dont la mention sera faite conformément à l'article R.211-70 du Code de l'environnement.

Dijon, le

Le préfet de Bourgogne – Franche-Comté  
Préfet de la Côte-d'Or

Lons-le-Saulnier, le

Le préfet du Jura

Mâcon, le

Le préfet de la Saône-et-Loire

Auxerre, le

Le préfet de l'Yonne

Besançon, le

Le préfet du Doubs

Nevers, le

Le préfet de la Nièvre

Vesoul, le

Le préfet de la Haute-Saône

Belfort, le

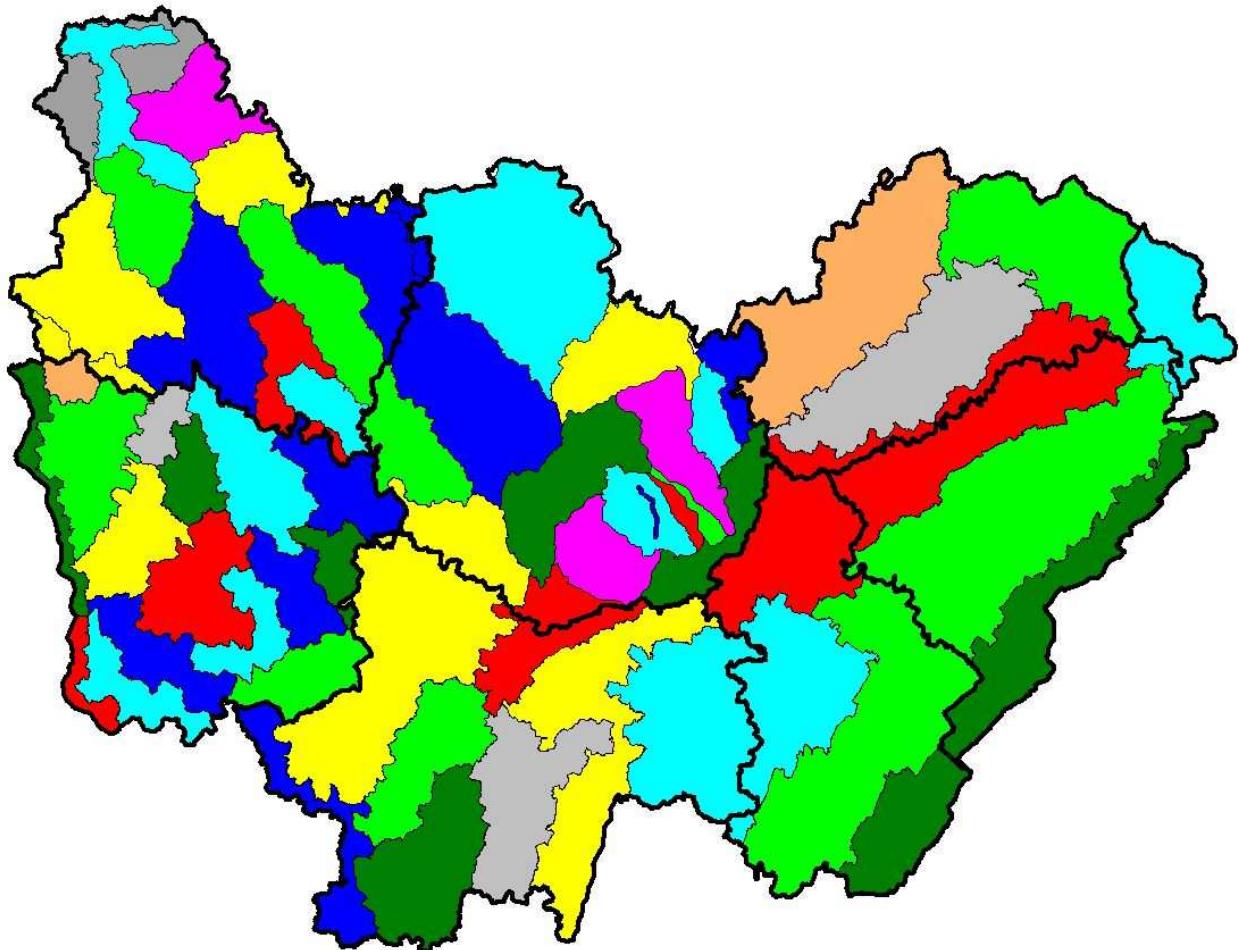
Le préfet du Territoire-de-Belfort

## ANNEXES

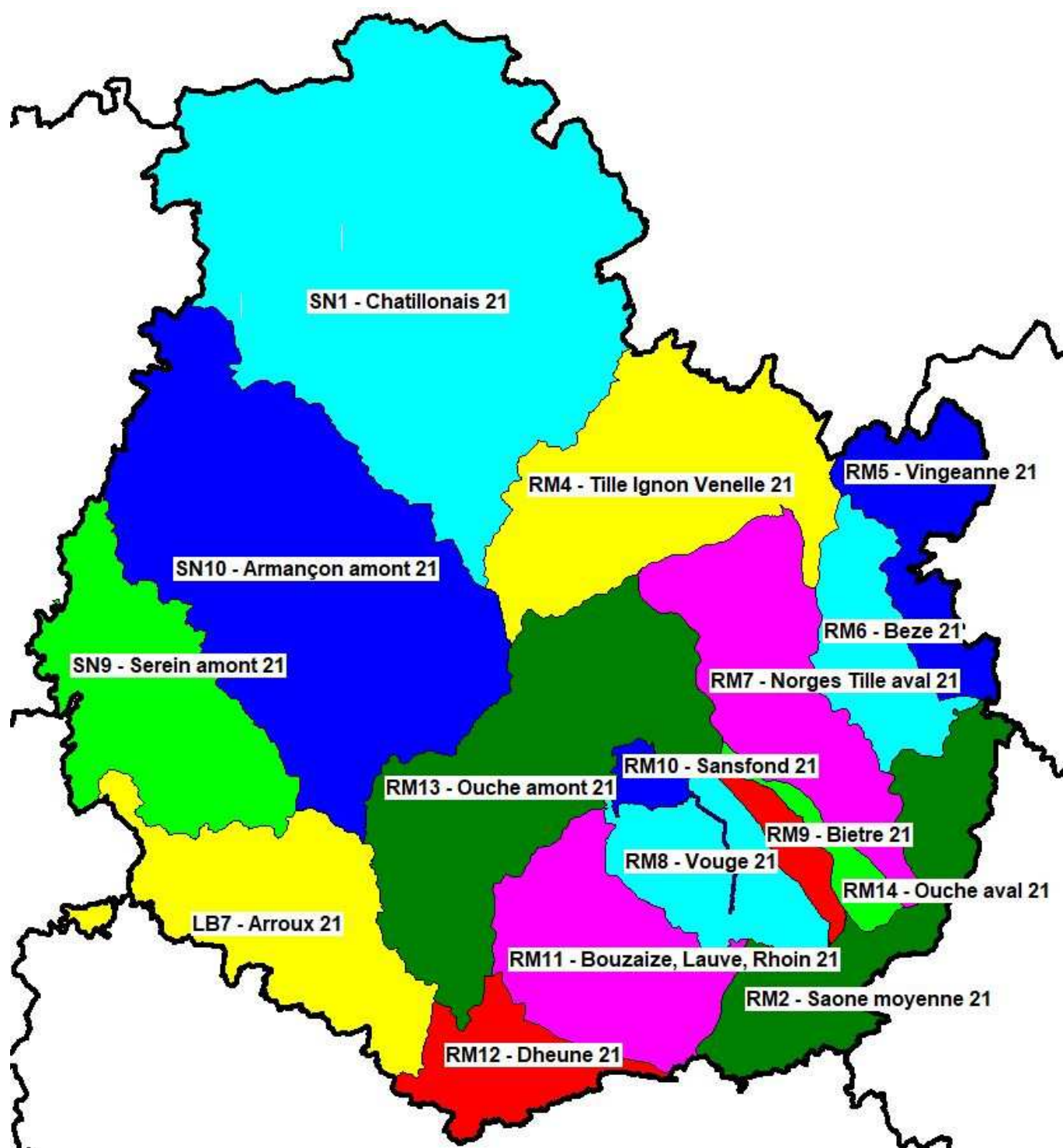
### ANNEXE 1 : SECTORISATION ET LISTE DES COMMUNES

1-1 : Carte régionale des zones de gestion\* :

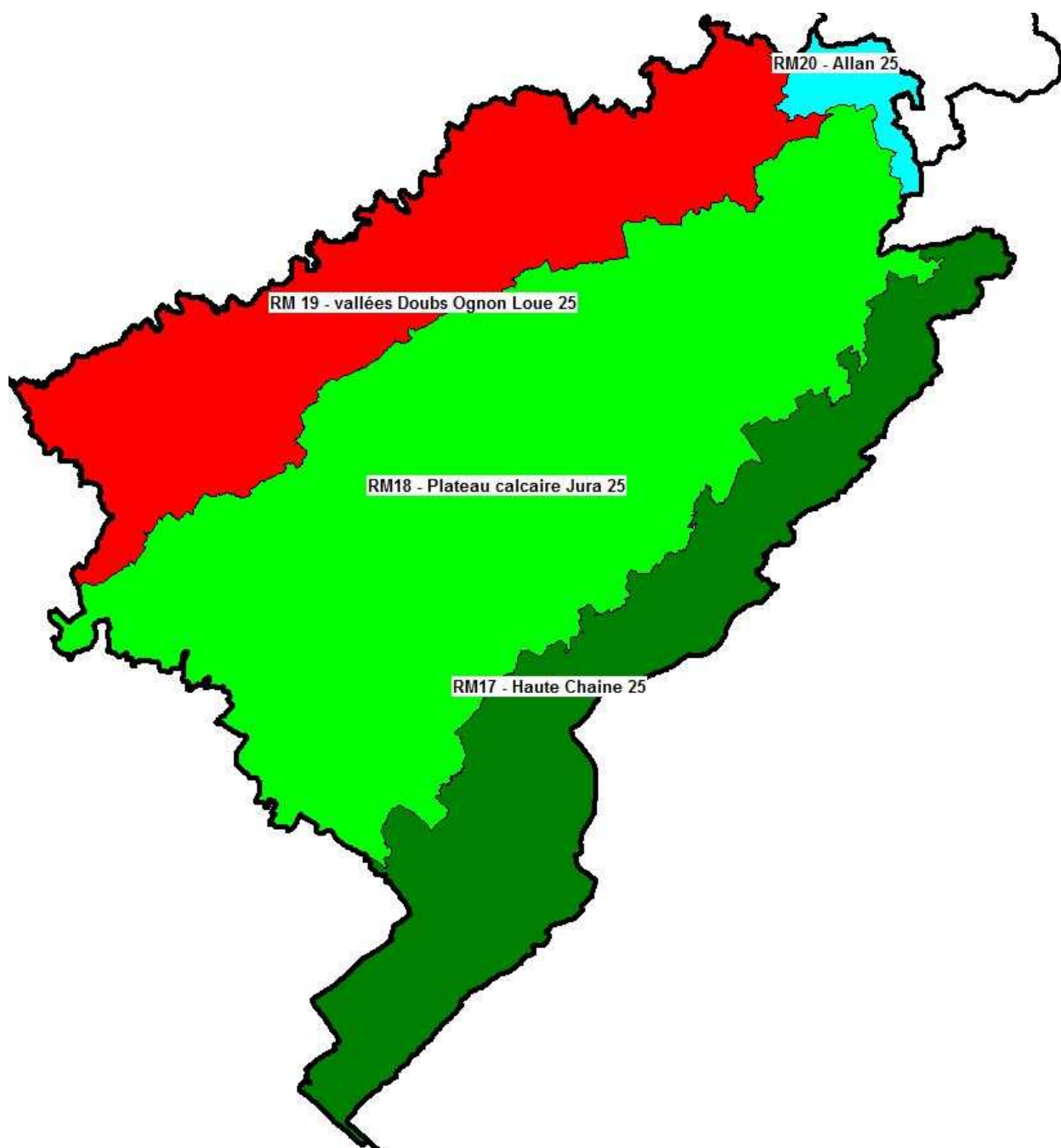
\* : les cartes sont indicatives : se référer à la liste des communes



1-2 : Carte du découpage des zones de gestion du département de la Côte-D'Or\* :

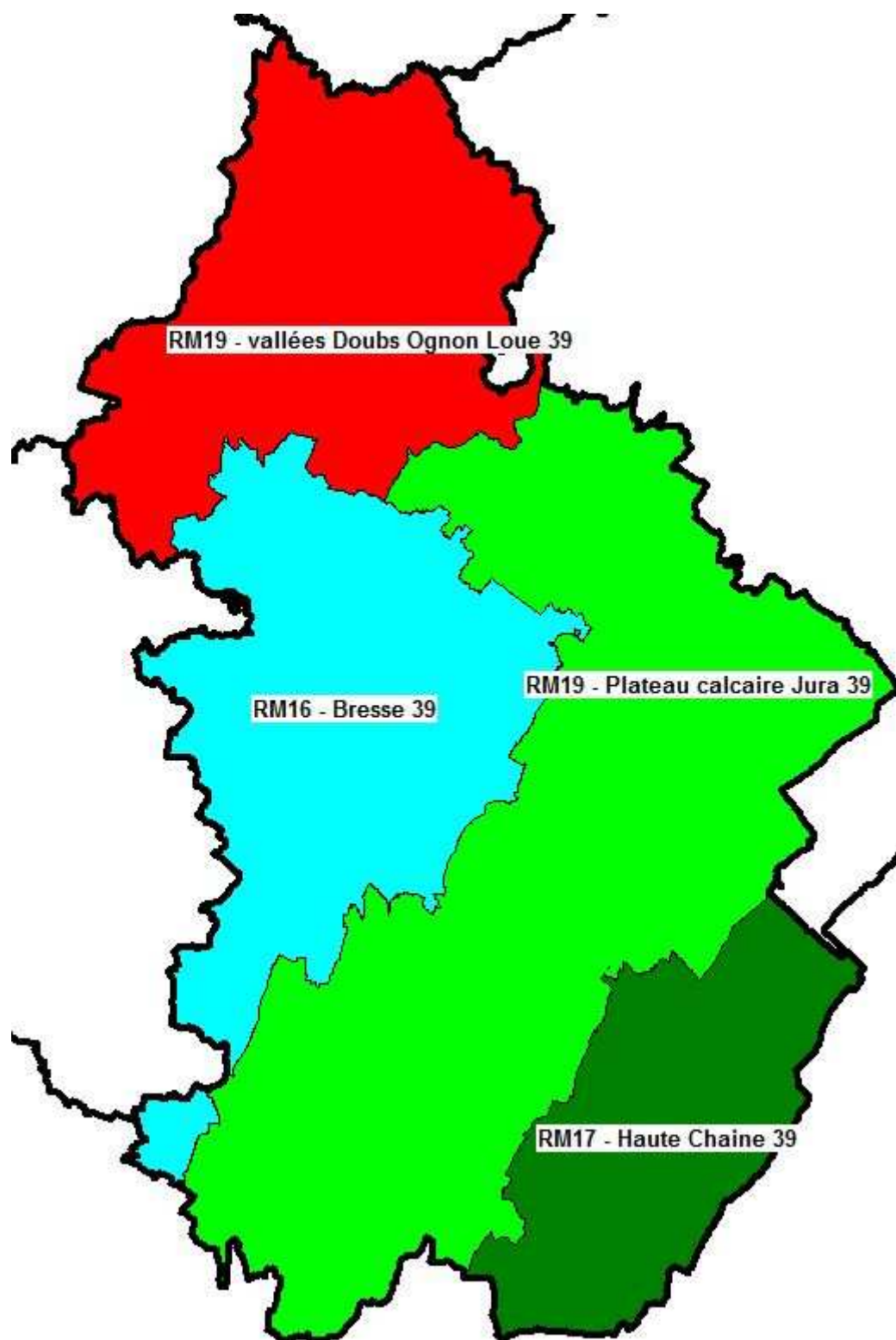


1-3 : Carte du découpage des zones de gestion du département du Doubs\* :



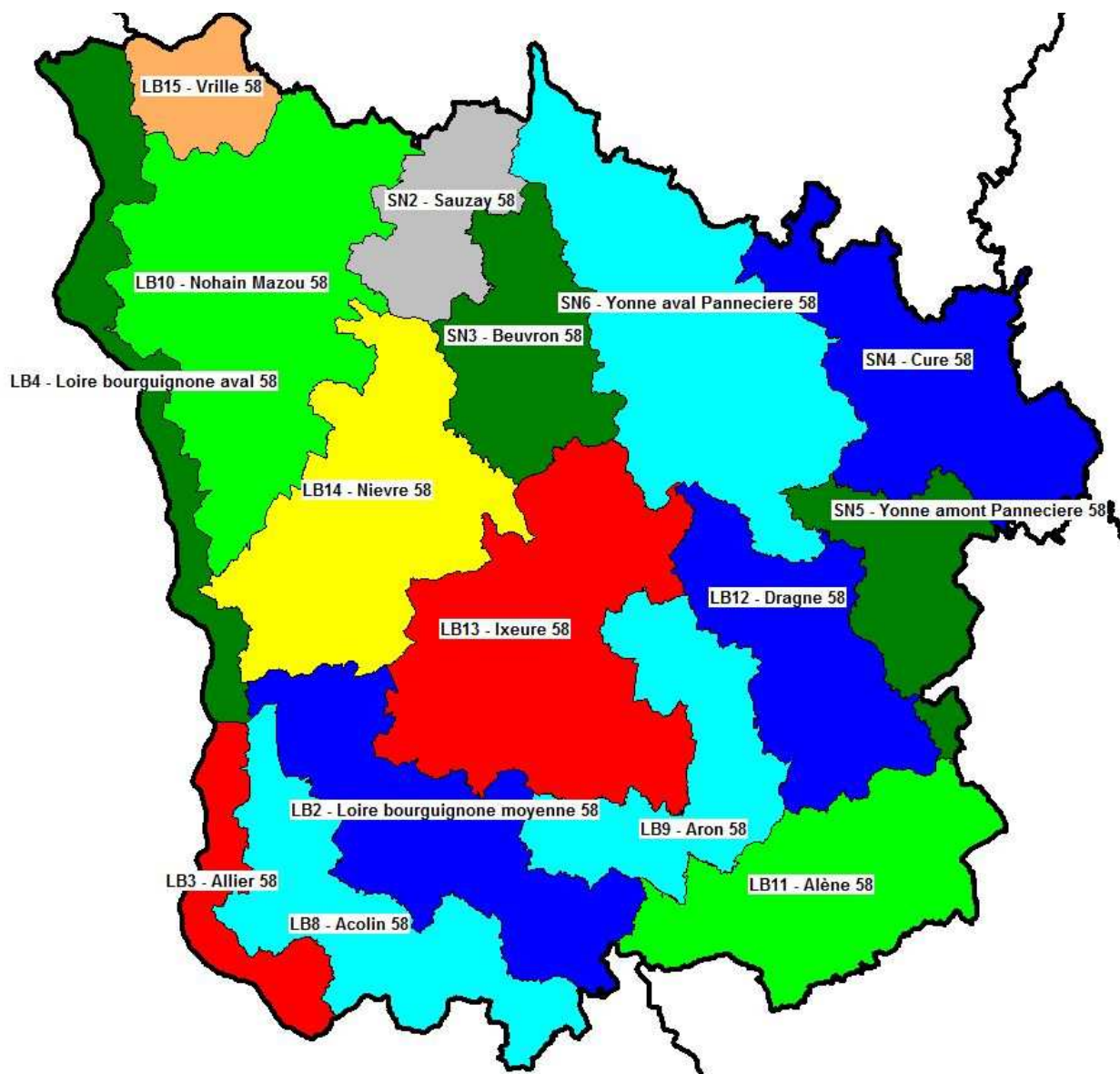


1-4 : Carte du découpage des zones de gestion du département du Jura\* :

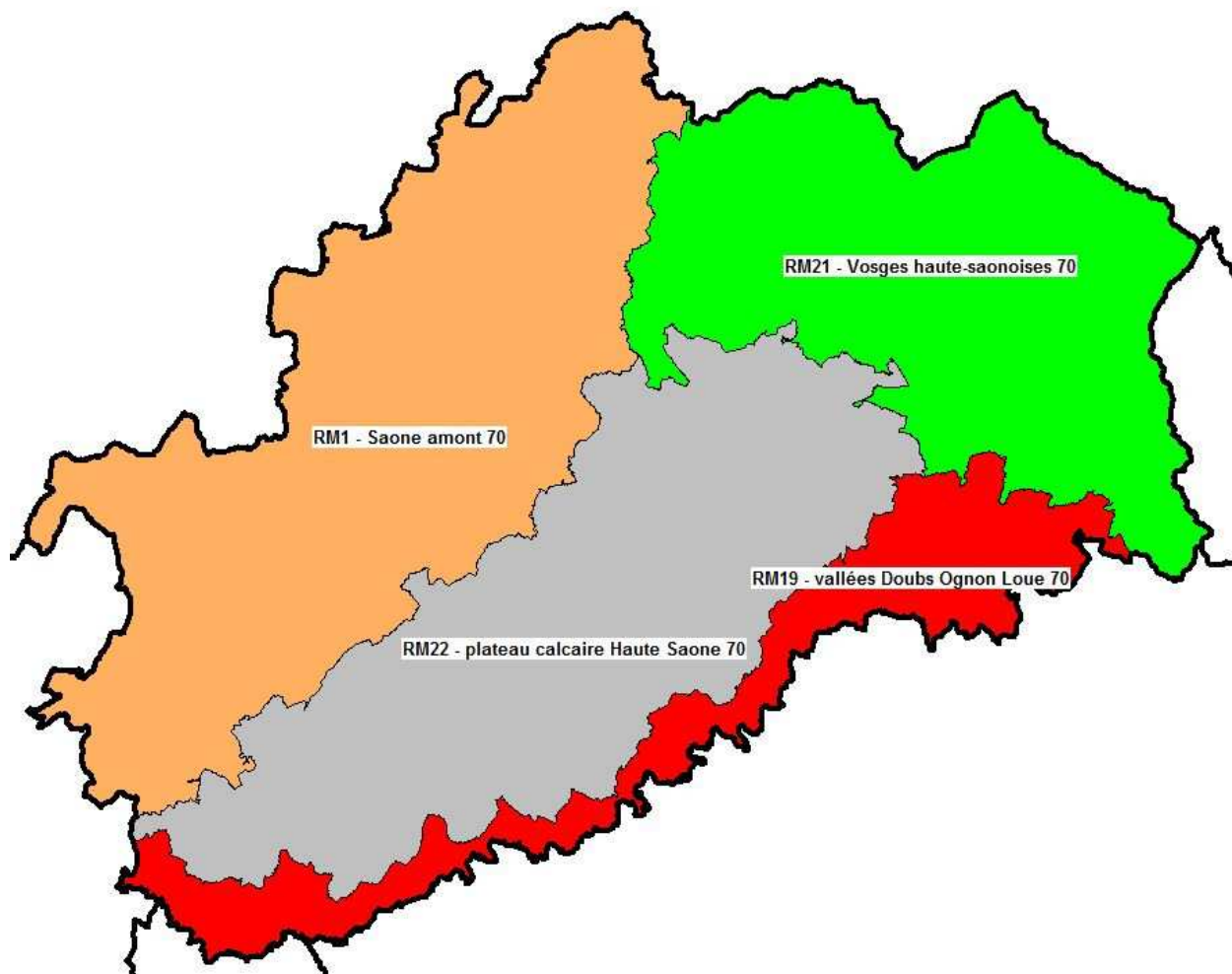




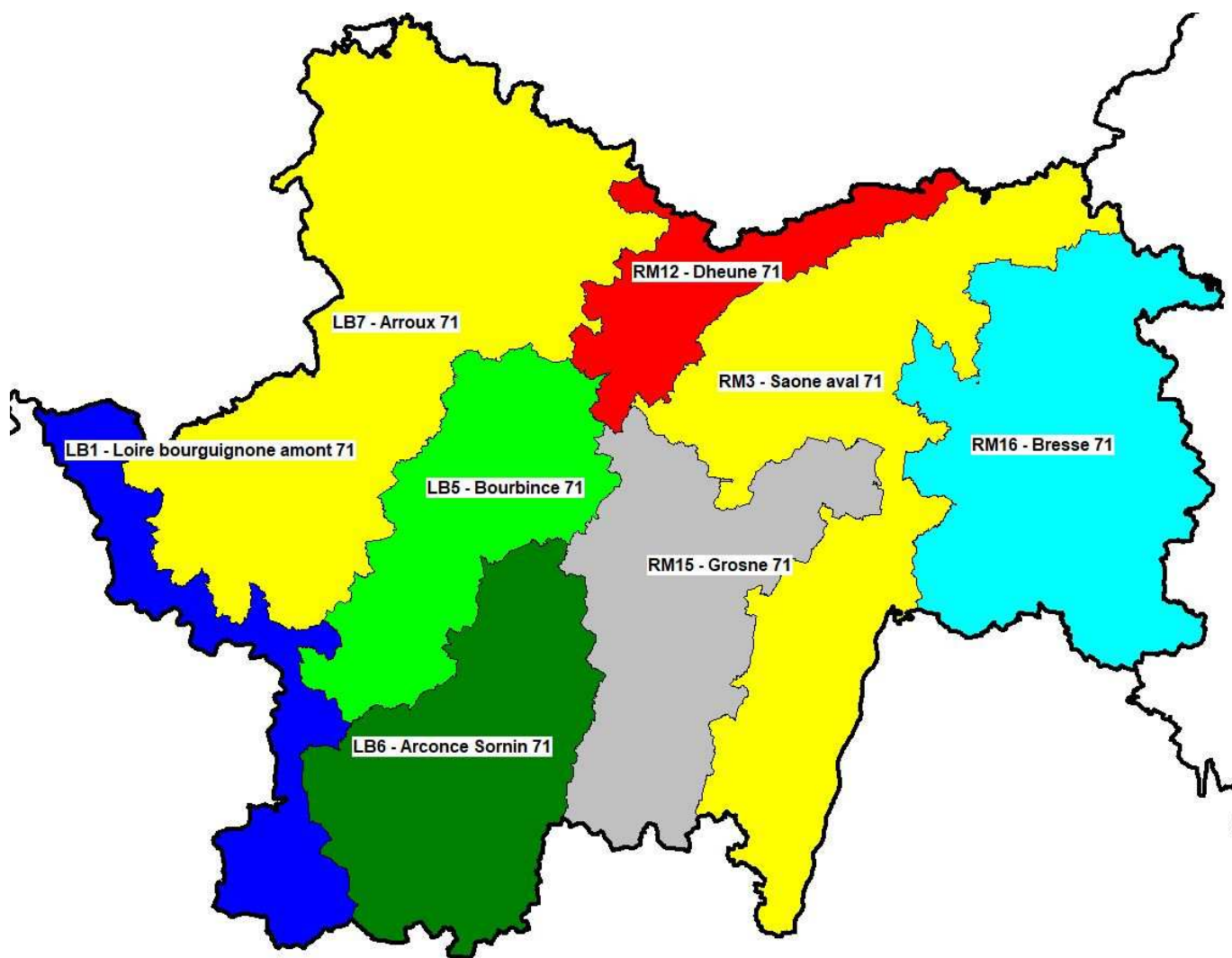
1-5 : Carte du découpage des zones de gestion du département de la Nièvre\* :



1-6 : Carte du découpage des zones de gestion du département de la Haute-Saône\*



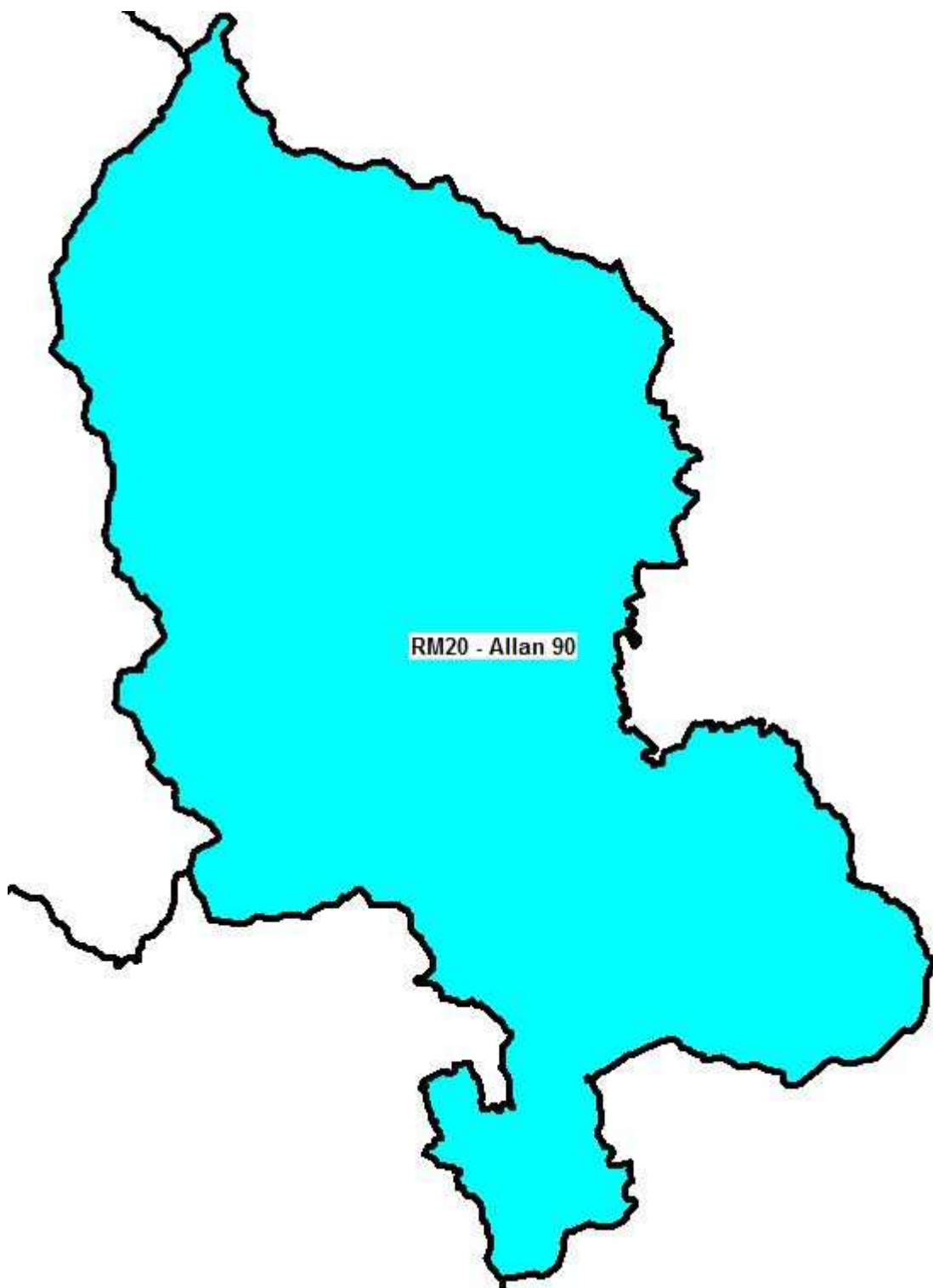
1-7 : Carte du découpage des zones de gestion du département de la Saône-et-Loire\*:



1-8 : Carte du découpage des zones de gestion du département de l'Yonne\*:



1-9 : Carte de la zone de gestion du département du Territoire-de-Belfort:



1-10 :Répartition des communes des huit départements par bassin, par zone de gestion et par département :

<b>Rhône - Méditerranée</b>			
<b>RM1</b>	<b>Saône amont</b>		
	<b>70</b>		
	<b>Aboncourt-Gesincourt</b>	<b>Demangevelle</b>	<b>Ormoy</b>
	<b>Achey</b>	<b>Denèvre</b>	<b>Ouge</b>
	<b>Aisey-et-Richecourt</b>	<b>Écuelle</b>	<b>Ovanches</b>
	<b>Alaincourt</b>	<b>Esmoulins</b>	<b>Oyrières</b>
	<b>Amance</b>	<b>Essertenne-et-Cecey</b>	<b>Passavant-la-Rochère</b>
	<b>Ambiéwillers</b>	<b>Fahy-lès-Autrey</b>	<b>Percey-le-Grand</b>
	<b>Amoncourt</b>	<b>Faverney</b>	<b>Pierrecourt</b>
	<b>Anchenoncourt-et-Chazel</b>	<b>Fédry</b>	<b>Polaincourt-et-Clairefontaine</b>
	<b>Apremont</b>	<b>Ferrières-lès-Ray</b>	<b>Pont-du-Bois</b>
	<b>Arbecy</b>	<b>Ferrières-lès-Scey</b>	<b>Port-sur-Saône</b>
	<b>Arc-lès-Gray</b>	<b>Fleurey-lès-Faverney</b>	<b>Poyans</b>
	<b>Argillières</b>	<b>Fleurey-lès-Lavoncourt</b>	<b>Preigney</b>
	<b>Attricourt</b>	<b>Fontenois-la-Ville</b>	<b>Purgerot</b>
	<b>Augicourt</b>	<b>Fouchécourt</b>	<b>Raincourt</b>
	<b>Autet</b>	<b>Fouvent-Saint-Andoche</b>	<b>Ranzevelle</b>
	<b>Autrey-lès-Gray</b>	<b>Framont</b>	<b>Ray-sur-Saône</b>
	<b>Auvet-et-la-Chapelotte</b>	<b>Francourt</b>	<b>Recologne</b>
	<b>Barges</b>	<b>Gevigney-et-Mercey</b>	<b>Renaucourt</b>
	<b>Baulay</b>	<b>Gourgeon</b>	<b>Rigny</b>
	<b>Beaujeu-Saint-Vallier- Pierrejux-et-Quitteur</b>	<b>Grandecourt</b>	<b>Roche-et-Raucourt</b>
	<b>Betaucourt</b>	<b>Gray</b>	<b>Rosières-sur-Mance</b>
	<b>Betoncourt-sur-Mance</b>	<b>Gray-la-Ville</b>	<b>Rupt-sur-Saône</b>
	<b>Blondefontaine</b>	<b>Hurecourt</b>	<b>Saint-Marcel</b>
	<b>Bougey</b>	<b>Jonvelle</b>	<b>Saint-Rémy-en-Comté</b>
	<b>Bouhans-et-Feurg</b>	<b>Jussey</b>	<b>Saponcourt</b>
	<b>Bourbévelle</b>	<b>La Basse-Vaivre</b>	<b>Savoieux</b>
	<b>Bourguignon-lès-Morey</b>	<b>La Nouvelle-lès-Scey</b>	<b>Scey-sur-Saône-et-Saint-Albin</b>
	<b>Bousseraucourt</b>	<b>La Quarte</b>	
		<b>La Roche-Morey</b>	

	<b>Brotte-lès-Ray</b> <b>Broye-les-Loups-et-Verfontaine</b> <b>Bucey-lès-Traves</b> <b>Buffignécourt</b> <b>Cemboing</b> <b>Cendrecourt</b> <b>Champlitte</b> <b>Chantes</b> <b>Chargey-lès-Gray</b> <b>Chargey-lès-Port</b> <b>Charmes-Saint-Valbert</b> <b>Chassey-lès-Scey</b> <b>Chauvirey-le-Châtel</b> <b>Chauvirey-le-Vieil</b> <b>Chaux-lès-Port</b> <b>Chemilly</b> <b>Cintrey</b> <b>Combeaufontaine</b> <b>Conflandey</b> <b>Confracourt</b> <b>Contrégglise</b> <b>Cornot</b> <b>Corre</b> <b>Courtesoult-et-Gatey</b> <b>Dampierre-sur-Salon</b> <b>Delain</b>	<b>La Rochelle</b> <b>Lambrey</b> <b>Larret</b> <b>Lavigney</b> <b>Lavoncourt</b> <b>Lœuilley</b> <b>Magny-lès-Jussey</b> <b>Mailleroncourt-Saint-Pancras</b> <b>Malvillers</b> <b>Mantoche</b> <b>Melin</b> <b>Melincourt</b> <b>Membrey</b> <b>Menoux</b> <b>Mercey-sur-Saône</b> <b>Molay</b> <b>Mont-Saint-Léger</b> <b>Montcourt</b> <b>Montdoré</b> <b>Montigny-lès-Cherlieu</b> <b>Montot</b> <b>Montureux-et-Prantigny</b> <b>Montureux-lès-Baulay</b> <b>Nantilly</b> <b>Oigney</b>	<b>Selles</b> <b>Semmadon</b> <b>Senoncourt</b> <b>Seveux-Motey</b> <b>Soing-Cubry-Charentenay</b> <b>Tartécourt</b> <b>Theuley</b> <b>Tincey-et-Pontrebeau</b> <b>Traves</b> <b>Vaite</b> <b>Vanne</b> <b>Vars</b> <b>Vauchoux</b> <b>Vauconcourt-Nervezain</b> <b>Vauvillers</b> <b>Velet</b> <b>Vellexon-Queutrey-et-Vaudey</b> <b>Venisey</b> <b>Vereux</b> <b>Vernois-sur-Mance</b> <b>Villars-le-Pautel</b> <b>Villers-Vaudey</b> <b>Vitrey-sur-Mance</b> <b>Volon</b> <b>Vougécourt</b> <b>Vy-lès-Rupt</b>
<b>RM2</b>	<b>Saône moyenne</b>		
	21		
	<b>Athée</b> <b>Auvillars-sur-Saône</b> <b>Auxonne</b> <b>Billey</b> <b>Bonnencontre</b> <b>Bousselange</b>	<b>Heuilley-sur-Saône</b> <b>Jallanges</b> <b>Labergement-lès-Auxonne</b> <b>Labergement-lès-Seurre</b> <b>Labruyère</b> <b>Lamarche-sur-Saône</b>	<b>Pontailier-sur-Saône</b> <b>Pouilly-sur-Saône</b> <b>Saint-Jean-de-Losne</b> <b>Saint-Seine-en-Bâche</b> <b>Saint-Symphorien-sur-Saône</b> <b>Saint-Usage</b>

	<b>Broin</b>	<b>Lanthes</b>	<b>Samerey</b>
	<b>Chamblanc</b>	<b>Laperrière-sur-Saône</b>	<b>Seurre</b>
	<b>Charrey-sur-Saône</b>	<b>Lechâtelet</b>	<b>Soissons-sur-Nacey</b>
	<b>Chivres</b>	<b>Les Maillys</b>	<b>Talmay</b>
	<b>Cléry</b>	<b>Losne</b>	<b>Tichey</b>
	<b>Échenon</b>	<b>Magny-Montarlot</b>	<b>Tillenay</b>
	<b>Esbarres</b>	<b>Maxilly-sur-Saône</b>	<b>Trugny</b>
	<b>Flagey-lès-Auxonne</b>	<b>Montagny-lès-Seurre</b>	<b>Vielverge</b>
	<b>Flammerans</b>	<b>Pagny-la-Ville</b>	<b>Villers-les-Pots</b>
	<b>Franxault</b>	<b>Pagny-le-Château</b>	<b>Villers-Rotin</b>
	<b>Gissey-sur-Ouche</b>	<b>Perrigny-sur-l'Ognon</b>	<b>Vonges</b>
	<b>Grosbois-lès-Tichey</b>	<b>Poncey-lès-Athée</b>	
<b>RM3</b>	<b>Saône aval</b>		
	<b>71</b>		
	<b>Abergement-De-Cuisery (L')</b>	<b>Fragnes-La Loyere</b>	<b>Romaneche-Thorins</b>
	<b>Allerey-Sur-Saone</b>	<b>Fretterans</b>	<b>Rosey</b>
	<b>Alleriot</b>	<b>Frontenard</b>	<b>Royer</b>
	<b>Aze</b>	<b>Fuisse</b>	<b>Saint-Albain</b>
	<b>Barizey</b>	<b>Gergy</b>	<b>Saint-Amour-Bellevue</b>
	<b>Berze-Le-Chatel</b>	<b>Gigny-Sur-Saone</b>	<b>Saint-Boil</b>
	<b>Berze-La-Ville</b>	<b>Givry</b>	<b>Saint-Denis-De-Vaux</b>
	<b>Bey</b>	<b>Granges</b>	<b>Saint-Desert</b>
	<b>Bissey-Sous-Cruchaud</b>	<b>Grevilly</b>	<b>Saint-Gengoux-De-Scisse</b>
	<b>Bissy-La-Maconnaise</b>	<b>Hurigny</b>	<b>Saint-Germain-Du-Plain</b>
	<b>Blanot</b>	<b>Ige</b>	<b>Saint-Germain-Les-Buxy</b>
	<b>Bordes (LES)</b>	<b>Jambles</b>	<b>Sainte-Helene</b>
	<b>Boyer</b>	<b>Jugy</b>	<b>Saint-Jean-De-Vaux</b>
	<b>Bragny-Sur-Saone</b>	<b>Jully-Les-Buxy</b>	<b>Saint-Loup-De-Varennes</b>
	<b>Burgy</b>	<b>Lacrost</b>	<b>Saint-Marcel</b>
	<b>Bussieres</b>	<b>Laize</b>	<b>Saint-Mard-De-Vaux</b>
	<b>Buxy</b>	<b>Lans</b>	<b>Saint-Martin-Belle-Roche</b>
	<b>Cersot</b>	<b>Lays-Sur-Le-Doubs</b>	<b>Saint-Martin-Sous-Montaigu</b>
	<b>Chaintre</b>	<b>Lessard-Le-National</b>	<b>Saint-Maurice-De-Satonnay</b>
	<b>Chalon-Sur-Saone</b>	<b>Leynes</b>	<b>Saint-Maurice-En-Riviere</b>



	<b>Champforgeuil</b>	<b>Longepierre</b>	<b>Saint-Remy</b>
	<b>Chanes</b>	<b>Lugny</b>	<b>Saint-Symphorien-D'ancelles</b>
	<b>Chapelle-De-Guinchay (LA)</b>	<b>Lux</b>	<b>Saint-Vallerin</b>
	<b>Chapelle-Sous-Brancion (LA)</b>	<b>Macon</b>	<b>Saint-Verand</b>
	<b>Charbonnieres</b>	<b>Mancey</b>	<b>Salle (LA)</b>
	<b>Chardonnay</b>	<b>Marcilly-Les-Buxy</b>	<b>Sance</b>
	<b>Charette-Varenes</b>	<b>Marnay</b>	<b>Sassangy</b>
	<b>Charmee (LA)</b>	<b>Martailly-Les-Brancion</b>	<b>Sassenay</b>
	<b>Charnay-Les-Chalon</b>	<b>Mellecey</b>	<b>Saunieres</b>
	<b>Charnay-Les-Macon</b>	<b>Mercurey</b>	<b>Senozan</b>
	<b>Chasselas</b>	<b>Milly-Lamartine</b>	<b>Sermesse</b>
	<b>Chatenoy-En-Bresse</b>	<b>Montagny-Les-Buxy</b>	<b>Serrieres</b>
	<b>Chatenoy-Le-Royal</b>	<b>Montbellet</b>	<b>Sevrey</b>
	<b>Chenoves</b>	<b>Montceaux-Ragny</b>	<b>Simandre</b>
	<b>Chevagny-Les-Chevrieres</b>	<b>Mont-Les-Seurre</b>	<b>Sologny</b>
	<b>Chissey-Les-Macon</b>	<b>Moroges</b>	<b>Solutre-Pouilly</b>
	<b>Ciel</b>	<b>Navilly</b>	<b>Tournus</b>
	<b>Clesse</b>	<b>Ormes</b>	<b>Truchere (LA)</b>
	<b>Clux-La Villeneuve</b>	<b>Oslon</b>	<b>Uchizy</b>
	<b>Creches-Sur-Saone</b>	<b>Ouroux-Sur-Saone</b>	<b>Varenes-Le-Grand</b>
	<b>Crissey</b>	<b>Ozenay</b>	<b>Varenes-Les-Macon</b>
	<b>Cruzille</b>	<b>Peronne</b>	<b>Verdun-Sur-Le-Doubs</b>
	<b>Damerey</b>	<b>Pierreclos</b>	<b>Vergisson</b>
	<b>Davaye</b>	<b>Pierre-De-Bresse</b>	<b>Verjux</b>
	<b>Donzy-Le-Pertuis</b>	<b>Plottes</b>	<b>Vers</b>
	<b>Dracy-Le-Fort</b>	<b>Pontoux</b>	<b>Verze</b>
	<b>Ecuelles</b>	<b>Pourlans</b>	<b>Villars (LE)</b>
	<b>Epervans</b>	<b>Prety</b>	<b>Vinzelles</b>
	<b>Farges-Les-Chalon</b>	<b>Prisse</b>	<b>Vire</b>
	<b>Farges-Les-Macon</b>	<b>Pruzilly</b>	<b>Virey-Le-Grand</b>
	<b>Fontaines</b>	<b>Roche-Vineuse (LA)</b>	<b>Fleurville</b>
<b>RM4</b>	<b>Tille amont, Ignon, Venelle</b>		
	<b>21</b>		
	<b>Avelanges</b>	<b>Fraignot-et-Vesvrotte</b>	<b>Poncey-sur-l'Ignon</b>

	Avot Barjon Boussenois Busserotte-et-Montenaille Bussières Champagny Courlon Courtivron Crécey-sur-Tille Curtil-Saint-Seine Cussey-les-Forges Diénay Échevannes Foncegrive	Francheville Frénois Gomméville Is-sur-Tille Lamargelle Le Meix Léry Lux Marcilly-sur-Tille Marey-sur-Tille Moloy Orville Pellerey Poiseul-lès-Saulx	Saint-Seine-l'Abbaye Salives Saulx-le-Duc Selongey Tarsul Til-Châtel Vaux-Saules Vernois-lès-Vesvres Vernot Véronnes Villecomte Villey-sur-Tille
RM5	Vingeanne		
	21		
	Beaumont-sur-Vingeanne Blagny-sur-Vingeanne Champagne-sur-Vingeanne Chaume-et-Courchamp Chazeuil Cheuge Dampierre-et-Flée	Fontaine-Française Fontenelle Jancigny Licey-sur-Vingeanne Montigny-Mornay-Villeneuve-sur-Vingeanne Oisilly Orain	Pouilly-sur-Vingeanne Renève Sacquenay Saint-Maurice-sur-Vingeanne Saint-Sauveur Saint-Seine-sur-Vingeanne Talmay
RM6	Bèze-Albane		
	21		
	Belleneuve Bèze Bézouotte Binges Bourberain Charmes Cirey-lès-Pontailier Cuiserey	Dampierre-et-Flée Drambon Étevaux Magny-Saint-Médard Marandeuil Mirebeau-sur-Bèze Montmançon Noiron-sur-Bèze	Pontailier-sur-Saône Saint-Léger-Triey Savolles Tanay Trochères Viévigne Vonges

<b>RM7</b>	<b>Norges-Tille aval</b>		
	21		
	<b>Arceau</b> <b>Arc-sur-Tille</b> <b>Beire-le-Châtel</b> <b>Beire-le-Fort</b> <b>Bellefond</b> <b>Bressey-sur-Tille</b> <b>Bretigny</b> <b>Brognon</b> <b>Cessey-sur-Tille</b> <b>Chaignay</b> <b>Chambeire</b> <b>Champdôte</b> <b>Chevigny-Saint-Sauveur</b> <b>Clénay</b> <b>Collonges-et-Premières</b>	<b>Couternon</b> <b>Épagny</b> <b>Fauverney</b> <b>Flacey</b> <b>Gemeaux</b> <b>Genlis</b> <b>Izier</b> <b>Labergement-Foigny</b> <b>Longchamp</b> <b>Longeault-Pluvault</b> <b>Magny-sur-Tille</b> <b>Marsannay-le-Bois</b> <b>Norges-la-Ville</b> <b>Orgeux</b> <b>Pichanges</b>	<b>Pluvet</b> <b>Pont</b> <b>Quetigny</b> <b>Remilly-sur-Tille</b> <b>Ruffey-lès-Echirey</b> <b>Saint-Apollinaire</b> <b>Saint-Julien</b> <b>Saussy</b> <b>Savigny-le-Sec</b> <b>Sennecey-lès-Dijon</b> <b>Soirans</b> <b>Spoy</b> <b>Tellecey</b> <b>Tréclun</b> <b>Varois-et-Chaignot</b>
<b>RM8</b>	<b>Vouge</b>		
	21		
	<b>Aubigny-en-Plaine</b> <b>Barges</b> <b>Bessey-lès-Cîteaux</b> <b>Boncourt-le-Bois</b> <b>Brazey-en-Plaine</b> <b>Bretenière</b> <b>Broindon</b> <b>Chambolle-Musigny</b> <b>Charrey-sur-Saône</b> <b>Corcelles-lès-Cîteaux</b> <b>Épernay-sous-Gevrey</b>	<b>Esbarres</b> <b>Fénay</b> <b>Flagey-Echézeaux</b> <b>Gevrey-Chambertin</b> <b>Gilly-lès-Cîteaux</b> <b>Izeure</b> <b>Longecourt-en-Plaine</b> <b>Magny-lès-Aubigny</b> <b>Morey-Saint-Denis</b> <b>Noiron-sous-Gevrey</b> <b>Ouges</b>	<b>Saint-Bernard</b> <b>Saint-Nicolas-lès-Cîteaux</b> <b>Saint-Philibert</b> <b>Saulon-la-Chapelle</b> <b>Saulon-la-Rue</b> <b>Savouges</b> <b>Thorey-en-Plaine</b> <b>Villebichot</b> <b>Vosne-Romanée</b> <b>Vougeot</b>
<b>RM9</b>	<b>Biètré</b>		
	21		
	<b>Aiserey</b>	<b>Marliens</b>	<b>Tart</b>

	<b>Brazey-en-Plaine</b> <b>Échigey</b> <b>Longecourt-en-Plaine</b>	<b>Montot</b> <b>Rouvres-en-Plaine</b> <b>Saint-Usage</b>	<b>Thorey-en-Plaine</b>
<b>RM10</b>	<b>Cent Fonts</b>		
	21		
	<b>Brochon</b> <b>Corcelles-lès-Cîteaux</b> <b>Couchey</b> <b>Fénay</b>	<b>Fixin</b> <b>Marsannay-la-Côte</b> <b>Noiron-sous-Gevrey</b> <b>Perrigny-lès-Dijon</b>	<b>Saint-Nicolas-lès-Cîteaux</b> <b>Saulon-la-Chapelle</b> <b>Saulon-la-Rue</b>
<b>RM11</b>	<b>Bouzaize, Lauve, Rhoïn</b>		
	21		
	<b>Agencourt</b> <b>Aloxe-Corton</b> <b>Arcenant</b> <b>Argilly</b> <b>Bagnot</b> <b>Beaune</b> <b>Bessey-en-Chaume</b> <b>Bévy</b> <b>Bouilland</b> <b>Bouze-lès-Beaune</b> <b>Chambœuf</b> <b>Chaux</b> <b>Chevannes</b> <b>Chevigny-en-Valière</b> <b>Chorey-les-Beaune</b> <b>Collonges-lès-Bévy</b> <b>Combertault</b>	<b>Comblanchien</b> <b>Corberon</b> <b>Corgengoux</b> <b>Corgoloin</b> <b>Curley</b> <b>Curtil-Vergy</b> <b>Détain-et-Bruant</b> <b>Échevronne</b> <b>Fussey</b> <b>Gerland</b> <b>Ladoix-Serrigny</b> <b>L'Étang-Vergy</b> <b>Levernois</b> <b>Magny-lès-Villers</b> <b>Marey-lès-Fussey</b> <b>Marigny-lès-Reullée</b> <b>Messanges</b>	<b>Meuilley</b> <b>Meursanges</b> <b>Montmain</b> <b>Nuits-Saint-Georges</b> <b>Pernand-Vergelesses</b> <b>Premeaux-Prissey</b> <b>Quincey</b> <b>Reulle-Vergy</b> <b>Ruffey-lès-Beaune</b> <b>Savigny-lès-Beaune</b> <b>Segrois</b> <b>Semezanges</b> <b>Ternant</b> <b>Vignoles</b> <b>Villars-Fontaine</b> <b>Villers-la-Faye</b> <b>Villy-le-Moutier</b>
<b>RM12</b>	<b>Dheune, avant Dheune</b>		
	21		
	<b>Auxey-Duresses</b> <b>Baubigny</b> <b>Bligny-lès-Beaune</b>	<b>Levernois</b> <b>Mavilly-Mandelot</b> <b>Meloisey</b>	<b>Pommard</b> <b>Puligny-Montrachet</b> <b>Saint-Aubin</b>

	<b>Chassagne-Montrachet</b> <b>Chevigny-en-Valière</b> <b>Corcelles-les-Arts</b> <b>Cormot-Vauchignon</b> <b>Corpeau</b> <b>Ébaty</b> <b>La Rochepot</b>	<b>Merceuil</b> <b>Meursanges</b> <b>Meursault</b> <b>Montagny-lès-Beaune</b> <b>Monthelie</b> <b>Nantoux</b> <b>Nolay</b>	<b>Sainte-Marie-la-Blanche</b> <b>Saint-Romain</b> <b>Santenay</b> <b>Tailly</b> <b>Volnay</b>
	71		
	<b>Aluze</b> <b>Bouzeron</b> <b>Breuil (LE)</b> <b>Chagny</b> <b>Chamilly</b> <b>Change</b> <b>Charrecey</b> <b>Chassey-Le-Camp</b> <b>Chatel-Moron</b> <b>Chaudenay</b> <b>Cheilly-Les-Maranges</b> <b>Couches</b> <b>Creot</b>	<b>Demigny</b> <b>Dennevay</b> <b>Dezize-Les-Maranges</b> <b>Dracy-Les-Couches</b> <b>Ecuisses</b> <b>Epertully</b> <b>Essertenne</b> <b>Morey</b> <b>Palleau</b> <b>Paris-L'hopital</b> <b>Perreuil</b> <b>Remigny</b> <b>Rully</b>	<b>Saint-Berain-Sur-Dheune</b> <b>Saint-Gervais-En-Valliere</b> <b>Saint-Gilles</b> <b>Saint-Jean-De-Trezy</b> <b>Saint-Julien-Sur-Dheune</b> <b>Saint-Laurent-D'andeny</b> <b>Saint-Leger-Sur-Dheune</b> <b>Saint-Loup-Geanges</b> <b>Saint-Martin-En-Gatinois</b> <b>Saint-Maurice-Les-Couches</b> <b>Saint-Pierre-De-Varenes</b> <b>Saint-Sernin-Du-Plain</b> <b>Sampigny-Les-Maranges</b> <b>Villeneuve-En-Montagne</b>
<b>RM13</b>	<b>Ouche amont, Suzon, Vandenesse</b>		
	21		
	<b>Agey</b> <b>Ahuy</b> <b>Ancey</b> <b>Antheuil</b> <b>Arcey</b> <b>Asnières-lès-Dijon</b> <b>Aubaine</b> <b>Auxant</b> <b>Barbirey-sur-Ouche</b> <b>Baulme-la-Roche</b>	<b>Daix</b> <b>Darois</b> <b>Dijon</b> <b>Échannay</b> <b>Écutigny</b> <b>Étaules</b> <b>Flavignerot</b> <b>Fleurey-sur-Ouche</b> <b>Fontaine-lès-Dijon</b> <b>Gergueil</b>	<b>Plombières-lès-Dijon</b> <b>Prâlon</b> <b>Prenois</b> <b>Remilly-en-Montagne</b> <b>Rouvres-sous-Meilly</b> <b>Sainte-Marie-sur-Ouche</b> <b>Sainte-Sabine</b> <b>Saint-Jean-de-Bœuf</b> <b>Saint-Martin-du-Mont</b> <b>Saint-Victor-sur-Ouche</b>

	<b>Bessey-en-Chaume</b> <b>Bessey-la-Cour</b> <b>Bligny-sur-Ouche</b> <b>Bouhey</b> <b>Châteauneuf</b> <b>Chaudenay-la-Ville</b> <b>Chaudenay-le-Château</b> <b>Chazilly</b> <b>Chenôve</b> <b>Colombier</b> <b>Commarin</b> <b>Corcelles-les-Monts</b> <b>Créancey</b> <b>Crugy</b> <b>Cussy-le-Châtel</b>	<b>Grancey-sur-Ource</b> <b>Hauteville-lès-Dijon</b> <b>La Bussière-sur-Ouche</b> <b>Lantenay</b> <b>Longvic</b> <b>Lusigny-sur-Ouche</b> <b>Maconge</b> <b>Mâlain</b> <b>Mesmont</b> <b>Messigny-et-Vantoux</b> <b>Montceau-et-Écharnant</b> <b>Montoillot</b> <b>Painblanc</b> <b>Panges</b> <b>Pasques</b>	<b>Savigny-sous-Mâlain</b> <b>Semarey</b> <b>Somberton</b> <b>Talant</b> <b>Thorey-sur-Ouche</b> <b>Trouhaut</b> <b>Urcy</b> <b>Valforêt</b> <b>Val-Suzon</b> <b>Vandenesse-en-Auxois</b> <b>Veilly</b> <b>Velars-sur-Ouche</b> <b>Veuvey-sur-Ouche</b> <b>Vic-des-Prés</b>
<b>RM14</b>	<b>Ouche aval</b>		
	21		
	<b>Champdôtre</b> <b>Échenon</b> <b>Fauverney</b> <b>Montot</b>	<b>Neuilly-Crimolois</b> <b>Tart</b> <b>Tart-le-Bas</b> <b>Tréclun</b>	<b>Trouhans</b> <b>Varanges</b>
<b>RM15</b>	<b>Grosne</b>		
	71		
	<b>Ameugny</b> <b>Beaumont-Sur-Grosne</b> <b>Bergesserin</b> <b>Bissy-Sous-Uxelles</b> <b>Bissy-Sur-Fley</b> <b>Bonnay</b> <b>Bourgvilain</b> <b>Bray</b> <b>Bresse-Sur-Grosne</b> <b>Buffieres</b> <b>Burnand</b>	<b>Etrigny</b> <b>Flagy</b> <b>Fley</b> <b>Genouilly</b> <b>Germagny</b> <b>Germolles-Sur-Grosne</b> <b>Jalogny</b> <b>Joncy</b> <b>Laives</b> <b>Lalheue</b> <b>Lournand</b>	<b>Saint-Gengoux-Le-National</b> <b>Saint-Huruge</b> <b>Saint-Leger-Sous-La-Bussiere</b> <b>Saint-Marcelin-De-Cray</b> <b>Saint-Martin-D'auxy</b> <b>Saint-Martin-De-Salencey</b> <b>Saint-Martin-Du-Tartre</b> <b>Saint-Martin-La-Patrouille</b> <b>Saint-Maurice-Des-Champs</b> <b>Saint-Micaud</b> <b>Saint-Pierre-Le-Vieux</b>

	<b>Burzy</b> <b>Champagne-Sous-Uxelles</b> <b>Chapaize</b> <b>Chapelle-De-Bragny (LA)</b> <b>Chapelle-Du-Mont-De-France (LA)</b> <b>Chateau</b> <b>Cherizet</b> <b>Chevagny-Sur-Guye</b> <b>Chiddes</b> <b>Cluny</b> <b>Collonge-En-Charollais</b> <b>Cormatin</b> <b>Cortambert</b> <b>Cortevaix</b> <b>Culles-Les-Roches</b> <b>Curtil-Sous-Buffieres</b> <b>Curtil-Sous-Burnand</b> <b>Dompierre-Les-Ormes</b>	<b>Malay</b> <b>Mary</b> <b>Massilly</b> <b>Matour</b> <b>Mazille</b> <b>Messey-Sur-Grosne</b> <b>Nanton</b> <b>Navour-Sur-Grosne</b> <b>Passy</b> <b>Pressy-Sous-Dondin</b> <b>Puley (LE)</b> <b>Sailly</b> <b>Saint-Ambreuil</b> <b>Saint-Andre-Le-Desert</b> <b>Sainte-Cecile</b> <b>Saint-Clement-Sur-Guye</b> <b>Saint-Cyr</b>	<b>Saint-Point</b> <b>Saint-Prive</b> <b>Saint-Vincent-Des-Pres</b> <b>Saint-Ythaire</b> <b>Salornay-Sur-Guye</b> <b>Santilly</b> <b>Saules</b> <b>Savianges</b> <b>Savigny-Sur-Grosne</b> <b>Sennecey-Le-Grand</b> <b>Sercy</b> <b>Sigy-Le-Chatel</b> <b>Sivignon</b> <b>Taize</b> <b>Tramayes</b> <b>Trambly</b> <b>Trivy</b> <b>Vaux-En-Pre</b> <b>Vineuse-Sur-Fregande (LA)</b>
<b>RM16</b>	<b>Bresse</b>		
	<b>39</b>		
	<b>Abergement-Le-Grand</b> <b>Arlay</b> <b>Augea</b> <b>Aumont</b> <b>Balaiseaux</b> <b>Balanod</b> <b>Barretaine</b> <b>Baume-Les-Messieurs</b> <b>Beaufort-Orbagna</b> <b>Bersaillin</b> <b>Besain</b> <b>Biefmorin</b> <b>Bletterans</b>	<b>Fay-En-Montagne</b> <b>Fontainebrux</b> <b>Foulenay</b> <b>Francheville</b> <b>Frebuans</b> <b>Frontenay</b> <b>Gatey</b> <b>Geruge</b> <b>Gevingey</b> <b>Gizia</b> <b>Grozon</b> <b>Hauteroche</b> <b>L'etoile</b>	<b>Montmorot</b> <b>Nance</b> <b>Neuvilley</b> <b>Nevy-Sur-Seille</b> <b>Oussieres</b> <b>Pannessieres</b> <b>Passenans</b> <b>Perrigny</b> <b>Picarreau</b> <b>Plainoiseau</b> <b>Plasne</b> <b>Pleure</b> <b>Poligny</b>

<b>Blois-Sur-Seille</b>	<b>La Chailleuse</b>	<b>Publy</b>
<b>Bois-De-Gand</b>	<b>La Charme</b>	<b>Quintigny</b>
<b>Bonnefontaine</b>	<b>La Chassagne</b>	<b>Recanoz</b>
<b>Bornay</b>	<b>La Chaux-En-Bresse</b>	<b>Relans</b>
<b>Brainans</b>	<b>La Marre</b>	<b>Revigny</b>
<b>Bretenieres</b>	<b>Ladoye-Sur-Seille</b>	<b>Rosay</b>
<b>Briod</b>	<b>Larnaud</b>	<b>Rotalier</b>
<b>Cesancey</b>	<b>Lavigny</b>	<b>Ruffey-Sur-Seille</b>
<b>Chainee-Des-Coupis</b>	<b>Le Chateley</b>	<b>Rye</b>
<b>Chamole</b>	<b>Le Deschaux</b>	<b>Saint-Amour</b>
<b>Champrougier</b>	<b>Le Fied</b>	<b>Saint-Didier</b>
<b>Chapelle-Voland</b>	<b>Le Louverot</b>	<b>Saint-Lamain</b>
<b>Chateau-Chalon</b>	<b>Le Pin</b>	<b>Saint-Lothain</b>
<b>Chaumergy</b>	<b>Le Vernois</b>	<b>Sainte-Agnes</b>
<b>Chausseans</b>	<b>Le Villey</b>	<b>Seligney</b>
<b>Chemenot</b>	<b>Les Deux-Fays</b>	<b>Sellieres</b>
<b>Chene-Bernard</b>	<b>Les Essards-Taignevaux</b>	<b>Sergenaux</b>
<b>Chene-Sec</b>	<b>Les Hays</b>	<b>Sergenon</b>
<b>Chevreaux</b>	<b>Les Repots</b>	<b>Tassenieres</b>
<b>Chille</b>	<b>Les Trois-Chã,Teaux</b>	<b>Toulouse-Le-Chateau</b>
<b>Chilly-Le-Vignoble</b>	<b>Lombard</b>	<b>Tourmont</b>
<b>Colonne</b>	<b>Lons-Le-Saunier</b>	<b>Trenal</b>
<b>Commenailles</b>	<b>Macornay</b>	<b>Val-Sonnette</b>
<b>Condamine</b>	<b>Mantry</b>	<b>Vaux-Sur-Poligny</b>
<b>Conliege</b>	<b>Maynal</b>	<b>Verges</b>
<b>Cosges</b>	<b>Menetru-Le-Vignoble</b>	<b>Vernantois</b>
<b>Courbouzon</b>	<b>Messia-Sur-Sorne</b>	<b>Vers-Sous-Sellieres</b>
<b>Courlans</b>	<b>Miery</b>	<b>Vevy</b>
<b>Courlaoux</b>	<b>Moiron</b>	<b>Villeneuve-Sous-Pymont</b>
<b>Cousance</b>	<b>Molain</b>	<b>Villers-Les-Bois</b>
<b>Cuisia</b>	<b>Monay</b>	<b>Villers-Robert</b>
<b>Darboonnay</b>	<b>Montagna-Le-Reconduit</b>	<b>Villerserine</b>
<b>Desnes</b>	<b>Montaigu</b>	<b>Villevieux</b>
<b>Digna</b>	<b>Montain</b>	<b>Vincent-Froideville</b>
<b>Domblans</b>	<b>Montholier</b>	<b>Voiteur</b>



	71		
	<b>Abergement-Sainte-Colombe (L')</b> <b>Authumes</b> <b>Bantanges</b> <b>Baudrieres</b> <b>Beaurepaire-En-Bresse</b> <b>Beauvernois</b> <b>Bellevesvre</b> <b>Bosjean</b> <b>Bouhans</b> <b>Branges</b> <b>Brienne</b> <b>Bruailles</b> <b>Champagnat</b> <b>Chapelle-Naude (LA)</b> <b>Chapelle-Saint-Sauveur (LA)</b> <b>Chapelle-Thecle (LA)</b> <b>Chaux (LA)</b> <b>Condal</b> <b>Cuiseaux</b> <b>Cuisery</b> <b>Dampierre-En-Bresse</b> <b>Devrouze</b> <b>Diconne</b> <b>Dommartin-Les-Cuiseaux</b> <b>Fay (LE)</b> <b>Flacey-En-Bresse</b> <b>Frangy-En-Bresse</b>	<b>Frette (LA)</b> <b>Frontenaud</b> <b>Genete (LA)</b> <b>Guerfand</b> <b>Huilly-Sur-Seille</b> <b>Joudes</b> <b>Jouvencon</b> <b>Juif</b> <b>Lessard-En-Bresse</b> <b>Loisy</b> <b>Louhans</b> <b>Menetreuil</b> <b>Mervans</b> <b>Miroir (LE)</b> <b>Montagny-Pres-Louhans</b> <b>Montcony</b> <b>Montcoy</b> <b>Montjay</b> <b>Montpont-En-Bresse</b> <b>Montret</b> <b>Mouthier-En-Bresse</b> <b>Planois (LE)</b> <b>Racineuse (LA)</b> <b>Rancy</b> <b>Ratenelle</b> <b>Ratte</b> <b>Romenay</b>	<b>Sagy</b> <b>Saillenard</b> <b>Saint-Andre-En-Bresse</b> <b>Saint-Bonnet-En-Bresse</b> <b>Saint-Christophe-En-Bresse</b> <b>Saint-Didier-En-Bresse</b> <b>Saint-Etienne-En-Bresse</b> <b>Saint-Germain-Du-Bois</b> <b>Saint-Martin-Du-Mont</b> <b>Saint-Martin-En-Bresse</b> <b>Saint-Usuge</b> <b>Saint-Vincent-En-Bresse</b> <b>Sainte-Croix</b> <b>Savigny-En-Revermont</b> <b>Savigny-Sur-Seille</b> <b>Sens-Sur-Seille</b> <b>Serley</b> <b>Serrigny-En-Bresse</b> <b>Simard</b> <b>Sornay</b> <b>Tartre (LE)</b> <b>Thurey</b> <b>Torpes</b> <b>Toutenant</b> <b>Tronchy</b> <b>Varennes-Saint-Sauveur</b> <b>Verissey</b> <b>Villegaudin</b> <b>Vincelles</b>
<b>RM17</b>	<b>Haute Chaîne</b>		
	25		
	<b>Les Allies</b> <b>Arcon</b>	<b>Fourcatier-Et-Maison-Neuve</b> <b>Les Fourgs</b>	<b>Montlebon</b> <b>Montperreux</b>

<b>Le Barboix</b>	<b>Fournet-Blancheroche</b>	<b>Morteau</b>
<b>Belfays</b>	<b>Frambouhans</b>	<b>Mouthe</b>
<b>Le Belieu</b>	<b>Gellin</b>	<b>Narbief</b>
<b>Le Bizot</b>	<b>Glere</b>	<b>Noel-Cerneux</b>
<b>Bonnetage</b>	<b>Goumois</b>	<b>Oye-Et-Pallet</b>
<b>Bonnevaux</b>	<b>Grand'combe-Chateleu</b>	<b>Petite-Chaux</b>
<b>Bouverans</b>	<b>Grand'combe-Des-Bois</b>	<b>Les Plains-Et-Grands-Essarts</b>
<b>Brey-Et-Maison-Du-Bois</b>	<b>Granges-Narboz</b>	<b>La Planee</b>
<b>Burnevillers</b>	<b>Les Grangettes</b>	<b>Pontarlier</b>
<b>Cernay-L'eglise</b>	<b>Les Gras</b>	<b>Les Pontets</b>
<b>Chapelle-Des-Bois</b>	<b>Hauterive-La-Fresse</b>	<b>Reculfoz</b>
<b>Charmavillers</b>	<b>Les Hopitaux-Neufs</b>	<b>Remoray-Boujeons</b>
<b>Charquemont</b>	<b>Les Hopitaux-Vieux</b>	<b>Rochejean</b>
<b>Chatelblanc</b>	<b>Houtaud</b>	<b>Rondefontaine</b>
<b>Chaux-Neuve</b>	<b>Indevillers</b>	<b>Le Russey</b>
<b>La Chenalotte</b>	<b>Jougne</b>	<b>Saint-Antoine</b>
<b>La Cluse-Et-Mijoux</b>	<b>Labergement-Sainte-Marie</b>	<b>Sainte-Colombe</b>
<b>Les Combes</b>	<b>Villers-Le-Lac</b>	<b>Saint-Point-Lac</b>
<b>Courtefontaine</b>	<b>La Longeville</b>	<b>Sarrageois</b>
<b>Le Cruzet</b>	<b>Longevilles-Mont-D'or</b>	<b>Touillon-Et-Loutelet</b>
<b>Damprichard</b>	<b>Maisons-Du-Bois-Lievremont</b>	<b>Trevillers</b>
<b>Dommartin</b>	<b>Malbuisson</b>	<b>Urtiere</b>
<b>Doubs</b>	<b>Malpas</b>	<b>Vaux-Et-Chantegrue</b>
<b>Les Ecorces</b>	<b>Le Memont</b>	<b>Verrieres-De-Joux</b>
<b>Ferrieres-Le-Lac</b>	<b>Metabief</b>	<b>Les Villedieu</b>
<b>Fessevillers</b>	<b>Montancy</b>	<b>Ville-Du-Pont</b>
<b>Les Fins</b>	<b>Montbenoit</b>	<b>Vuillecin</b>
<b>Les Fontenelles</b>	<b>Montflovin</b>	
<b>39</b>		
<b>Avignon-Les-Saint-Claude</b>	<b>La Pesse</b>	<b>Morbier</b>
<b>Bellecombe</b>	<b>La Rixouse</b>	<b>Premanon</b>
<b>Bellefontaine</b>	<b>Lajoux</b>	<b>Ravilloles</b>
<b>Bois-D'amont</b>	<b>Lamoura</b>	<b>Rogna</b>
<b>Chassal-Molinges</b>	<b>Larrivoire</b>	<b>Saint-Claude</b>

	<b>Choux</b>	<b>Lavans-Les-Saint-Claude</b>	<b>Septmoncel - Les Molunes</b>
	<b>Coiserette</b>	<b>Les Bouchoux</b>	<b>Villard-Saint-Sauveur</b>
	<b>Coteaux Du Lizon</b>	<b>Les Moussieres</b>	<b>Viry</b>
	<b>Coyriere</b>	<b>Les Rousses</b>	<b>Vulvoz</b>
	<b>Grande-Riviere Chã,Teau</b>	<b>Lescheres</b>	<b>Nanchez</b>
	<b>Hauts De Bienne</b>	<b>Longchaumois</b>	
<b>RM18</b>	<b>Plateau Calcaire jurassien</b>		
	<b>25</b>		
	<b>Abbans-Dessus</b>	<b>Epenoy</b>	<b>Ornans</b>
	<b>Abbevillers</b>	<b>Epeugney</b>	<b>Orsans</b>
	<b>Adam-Les-Passavant</b>	<b>Etalans</b>	<b>Orve</b>
	<b>Adam-Les-Vercel</b>	<b>Eternoz</b>	<b>Osse</b>
	<b>Aissey</b>	<b>Etray</b>	<b>Ouhans</b>
	<b>Amancey</b>	<b>Evillers</b>	<b>Ouvans</b>
	<b>Amathay-Vesigneux</b>	<b>Eysson</b>	<b>Palantine</b>
	<b>Amondans</b>	<b>Fallerans</b>	<b>Paroy</b>
	<b>Anteuil</b>	<b>Fertans</b>	<b>Passavant</b>
	<b>Arc-Et-Senans</b>	<b>Feule</b>	<b>Passonfontaine</b>
	<b>Arc-Sous-Cicon</b>	<b>Flagey</b>	<b>Peseux</b>
	<b>Arc-Sous-Montenot</b>	<b>Flangebouche</b>	<b>Pessans</b>
	<b>Aubonne</b>	<b>Fleurey</b>	<b>Pierrefontaine-Les-Blamont</b>
	<b>Audincourt</b>	<b>Frasne</b>	<b>Pierrefontaine-Les-Varans</b>
	<b>Autechaux-Roide</b>	<b>Froidevaux</b>	<b>Plaimbois-Du-Miroir</b>
	<b>Avoudrey</b>	<b>Fuans</b>	<b>Plaimbois-Vennes</b>
	<b>Bannans</b>	<b>Gennes</b>	<b>Le Val</b>
	<b>Bartherans</b>	<b>Germefontaine</b>	<b>Pont-De-Roide</b>
	<b>Battenans-Varin</b>	<b>Gevresin</b>	<b>Pont-Les-Moulins</b>
	<b>Belleherbe</b>	<b>Gilley</b>	<b>Provenchere</b>
	<b>Belmont</b>	<b>Glamondans</b>	<b>Quingey</b>
	<b>Belvoir</b>	<b>Glay</b>	<b>Rahon</b>
	<b>Bians-Les-Usiers</b>	<b>Gonsans</b>	<b>Randevillers</b>
	<b>Bief</b>	<b>Goux-Les-Dambelin</b>	<b>Remondans-Vaivre</b>
	<b>Blamont</b>	<b>Goux-Les-Usiers</b>	<b>Renedale</b>
	<b>Bolandoz</b>	<b>Goux-Sous-Landet</b>	<b>Rennes-Sur-Loue</b>

<b>Bondeval</b>	<b>Fournets-Luisans</b>	<b>Reugney</b>
<b>La Bosse</b>	<b>Grandfontaine-Sur-Creuse</b>	<b>La Riviere-Drugeon</b>
<b>Bouclans</b>	<b>La Grange</b>	<b>Roches-Les-Blamont</b>
<b>Boujailles</b>	<b>Le Gratteris</b>	<b>Ronchaux</b>
<b>Bourguignon</b>	<b>Guillon-Les-Bains</b>	<b>Rosieres-Sur-Barbeche</b>
<b>Bremondans</b>	<b>Guyans-Durnes</b>	<b>Rosureux</b>
<b>Breres</b>	<b>Guyans-Vennes</b>	<b>Rouhe</b>
<b>Les Breseux</b>	<b>Herimoncourt</b>	<b>Rurey</b>
<b>Bretigney-Notre-Dame</b>	<b>L'hopital-Du-Grosbois</b>	<b>Sainte-Anne</b>
<b>Bretonvillers</b>	<b>Hyemondans</b>	<b>Saint-Gorgon-Main</b>
<b>Buffard</b>	<b>Lanans</b>	<b>Saint-Hippolyte</b>
<b>Bugny</b>	<b>Landresse</b>	<b>Saint-Juan</b>
<b>Bulle</b>	<b>Lanthenans</b>	<b>Saint-Julien-Les-Russey</b>
<b>By</b>	<b>Laval-Le-Prieure</b>	<b>Samson</b>
<b>Cademene</b>	<b>Lavans-Quingey</b>	<b>Sancey</b>
<b>Cessey</b>	<b>Lavans-Vuillafans</b>	<b>Saone</b>
<b>Chaffois</b>	<b>Laviron</b>	<b>Saraz</b>
<b>Chamesey</b>	<b>Levier</b>	<b>Saules</b>
<b>Chamesol</b>	<b>Liebvillers</b>	<b>Scey-Maisieres</b>
<b>Champlive</b>	<b>Liesle</b>	<b>Seloncourt</b>
<b>Chantrans</b>	<b>Lizine</b>	<b>Septfontaines</b>
<b>Chapelle-D'huin</b>	<b>Lods</b>	<b>Servin</b>
<b>Charmoille</b>	<b>Lombard</b>	<b>Silley-Amancey</b>
<b>Charnay</b>	<b>Lomont-Sur-Crete</b>	<b>Silley-Blefond</b>
<b>Chassagne-Saint-Denis</b>	<b>Longechaux</b>	<b>Solemont</b>
<b>Chateauvieux-Les-Fosses</b>	<b>Longemaison</b>	<b>Sombacour</b>
<b>Chatillon-Sur-Lison</b>	<b>Longevelle-Les-Russey</b>	<b>La Sommette</b>
<b>Les Terres-De-Chaux</b>	<b>Longeville</b>	<b>Soulce-Cernay</b>
<b>La Chaux</b>	<b>Loray</b>	<b>Surmont</b>
<b>Chaux-Les-Passavant</b>	<b>Le Luhier</b>	<b>Tarcenay-Foucherans</b>
<b>Chay</b>	<b>Magny-Chatelard</b>	<b>Thiebouhans</b>
<b>Chazot</b>	<b>Maiche</b>	<b>Thulay</b>
<b>Chenecey-Buillon</b>	<b>Malans</b>	<b>Trepot</b>
<b>Chevigney-Les-Vercel</b>	<b>Malbrans</b>	<b>Valdahon</b>
<b>La Chevillotte</b>	<b>Mamirolle</b>	<b>Valentigney</b>

	<b>Chouzelot</b>	<b>Mancenans-Lizerne</b>	<b>Valonne</b>
	<b>Cleron</b>	<b>Mandeure</b>	<b>Valoreille</b>
	<b>Consolation-Maisonnettes</b>	<b>Mathay</b>	<b>Vandoncourt</b>
	<b>Cotebrune</b>	<b>Merey-Sous-Montrond</b>	<b>Vaucluse</b>
	<b>Courcelles Les Quingey</b>	<b>Meslieres</b>	<b>Vauchusotte</b>
	<b>Cour-Saint-Maurice</b>	<b>Mesmay</b>	<b>Vaudrivillers</b>
	<b>Courtetaïn-Et-Salans</b>	<b>Montandon</b>	<b>Vaufrey</b>
	<b>Courvieres</b>	<b>Montbeliardot</b>	<b>Vellerot-Les-Belvoir</b>
	<b>Crosey-Le-Grand</b>	<b>Mont-De-Laval</b>	<b>Vellerot-Les-Vercel</b>
	<b>Crosey-Le-Petit</b>	<b>Mont-De-Vougney</b>	<b>Vellevans</b>
	<b>Crouzet-Migette</b>	<b>Montecheroux</b>	<b>Vennes</b>
	<b>Cusance</b>	<b>Montgesoye</b>	<b>Vercel-Villedieu-Le-Camp</b>
	<b>Cussey-Sur-Lison</b>	<b>Montivernage</b>	<b>Vernierfontaine</b>
	<b>Dambelin</b>	<b>Montjoie-Le-Chateau</b>	<b>Vernois-Les-Belvoir</b>
	<b>Dammartin-Les-Templiers</b>	<b>Montmahoux</b>	<b>Villars-Les-Blamont</b>
	<b>Dampjoux</b>	<b>Montrond-Le-Chateau</b>	<b>Villars-Sous-Dampjoux</b>
	<b>Dannemarie</b>	<b>Mouthier-Haute-Pierre</b>	<b>Villeneuve-D'amont</b>
	<b>Deservillers</b>	<b>Myon</b>	<b>Villers-Chief</b>
	<b>Dompierre-Les-Tilleuls</b>	<b>Naisey-Les-Granges</b>	<b>Villers-La-Combe</b>
	<b>Domprel</b>	<b>Nancray</b>	<b>Villers-Saint-Martin</b>
	<b>Durnes</b>	<b>Nans-Sous-Sainte-Anne</b>	<b>Villers-Sous-Chalamont</b>
	<b>Echay</b>	<b>Neuchatel-Urtiere</b>	<b>Villers-Sous-Montrond</b>
	<b>Echevannes</b>	<b>Les Premiers Sapins</b>	<b>Voires</b>
	<b>Ecot</b>	<b>Noirefontaine</b>	<b>Vuillafans</b>
	<b>Ecurcey</b>	<b>Orchamps-Vennes</b>	<b>Vyt-Les-Belvoir</b>
	<b>Epenouse</b>	<b>Orgeans-Blanchefontaine</b>	
	<b>39</b>		
	<b>Abergement-Le-Petit</b>	<b>Foncine-Le-Bas</b>	<b>Montrond</b>
	<b>Abergement-Les-Thesy</b>	<b>Foncine-Le-Haut</b>	<b>Mouchard</b>
	<b>Aiglepierre</b>	<b>Fontenu</b>	<b>Mournans-Charbonny</b>
	<b>Alieze</b>	<b>Fort-Du-Plasne</b>	<b>Moutonne</b>
	<b>Andelot-En-Montagne</b>	<b>Fraroz</b>	<b>Moutoux</b>
	<b>Andelot-Morval</b>	<b>Genod</b>	<b>Nancuisse</b>
	<b>Arbois</b>	<b>Geraise</b>	<b>Ney</b>

<b>Ardon</b>	<b>Gigny</b>	<b>Nogna</b>
<b>Aresches</b>	<b>Gillois</b>	<b>Nozeroy</b>
<b>Arinthod</b>	<b>Grange-De-Vaivre</b>	<b>Onglieres</b>
<b>Aromas</b>	<b>Graye-Et-Charnay</b>	<b>Onoz</b>
<b>Arsure-Arsurette</b>	<b>Hautecour</b>	<b>Orgelet</b>
<b>Augisey</b>	<b>Ivory</b>	<b>Pagnoz</b>
<b>Baresia-Sur-L'ain</b>	<b>Ivrey</b>	<b>Patornay</b>
<b>Beffia</b>	<b>Jeurre</b>	<b>Pillemoine</b>
<b>Bief-Des-Maisons</b>	<b>La Boissiere</b>	<b>Pimorin</b>
<b>Bief-Du-Fourg</b>	<b>La Chapelle-Sur-Furieuse</b>	<b>Plaisia</b>
<b>Billecul</b>	<b>La Chatelaine</b>	<b>Plenise</b>
<b>Blye</b>	<b>La Chaumusse</b>	<b>Plenisette</b>
<b>Boissia</b>	<b>La Chaux-Du-Dombief</b>	<b>Poids-De-Fiole</b>
<b>Bonlieu</b>	<b>La Faviere</b>	<b>Pont-D'hery</b>
<b>Bourg-De-Sirod</b>	<b>La Ferte</b>	<b>Pont-De-Poitte</b>
<b>Bracon</b>	<b>La Frasnee</b>	<b>Pont-Du-Navoy</b>
<b>Broissia</b>	<b>La Latette</b>	<b>Port-Lesney</b>
<b>Buvilly</b>	<b>La Tour-Du-Meix</b>	<b>Presilly</b>
<b>Censeau</b>	<b>Lac-Des-Rouges-Truites</b>	<b>Pretin</b>
<b>Cernans</b>	<b>Largillay-Marsonnay</b>	<b>Pupillin</b>
<b>Cerniebaud</b>	<b>Lavancia-Epercy</b>	<b>Reithouse</b>
<b>Cernon</b>	<b>Le Frasnois</b>	<b>Rix</b>
<b>Chamberia</b>	<b>Le Larderet</b>	<b>Rothonay</b>
<b>Champagnole</b>	<b>Le Latet</b>	<b>Saffloz</b>
<b>Chancia</b>	<b>Le Pasquier</b>	<b>Saint-Cyr-Montmalin</b>
<b>Chapois</b>	<b>Le Vaudioux</b>	<b>Saint-Germain-En-Montagne</b>
<b>Charchilla</b>	<b>Lect</b>	<b>Saint-Hymetiere-Sur-Valouse</b>
<b>Charcier</b>	<b>Lemuy</b>	<b>Saint-Laurent-En-Grandvaux</b>
<b>Charency</b>	<b>Lent</b>	<b>Saint-Maur</b>
<b>Charezier</b>	<b>Les Arsures</b>	<b>Saint-Maurice-Crillat</b>
<b>Charnod</b>	<b>Les Chalesmes</b>	<b>Saint-Pierre</b>
<b>Chatel-De-Joux</b>	<b>Les Crozets</b>	<b>Saint-Thiebaud</b>
<b>Chatelneuf</b>	<b>Les Nans</b>	<b>Saizenay</b>
<b>Chatillon</b>	<b>Les Planches-En-Montagne</b>	<b>Salins-Les-Bains</b>
<b>Chaux-Champagny</b>	<b>Les Planches-Pres-Arbois</b>	<b>Sapois</b>

	<b>Chaux-Des-Crotenay</b>	<b>Loisia</b>	<b>Sarroгна</b>
	<b>Chaveria</b>	<b>Longcochon</b>	<b>Saugeot</b>
	<b>Chevrotaine</b>	<b>Louille</b>	<b>Sirod</b>
	<b>Chilly-Sur-Salins</b>	<b>Maisod</b>	<b>Songeson</b>
	<b>Cize</b>	<b>Marigna-Sur-Valouse</b>	<b>Soucia</b>
	<b>Clairvaux-Les-Lacs</b>	<b>Marigny</b>	<b>Supt</b>
	<b>Clucy</b>	<b>Marnezia</b>	<b>Syam</b>
	<b>Cogna</b>	<b>Marnoz</b>	<b>Thesy</b>
	<b>Condes</b>	<b>Martigna</b>	<b>Thoirette-Coisia</b>
	<b>Conte</b>	<b>Mathenay</b>	<b>Thoiria</b>
	<b>Cornod</b>	<b>Menetrux-En-Joux</b>	<b>Thoissia</b>
	<b>Courbette</b>	<b>Merona</b>	<b>Uxelles</b>
	<b>Coyron</b>	<b>Mesnay</b>	<b>Vadans</b>
	<b>Crans</b>	<b>Mesnois</b>	<b>Val D'epy</b>
	<b>Crenans</b>	<b>Meussia</b>	<b>Val Suran</b>
	<b>Cressia</b>	<b>Mieges</b>	<b>Valempoulieres</b>
	<b>Crotenay</b>	<b>Mignovillard</b>	<b>Valzin En Petite Montagne</b>
	<b>Cuvier</b>	<b>Moirans-En-Montagne</b>	<b>Vannoz</b>
	<b>Denezieres</b>	<b>Molamboz</b>	<b>Vaux-Les-Saint-Claude</b>
	<b>Dompierre-Sur-Mont</b>	<b>Monnet-La-Ville</b>	<b>Veria</b>
	<b>Doucier</b>	<b>Monnetay</b>	<b>Vers-En-Montagne</b>
	<b>Dournon</b>	<b>Mont-Sur-Monnet</b>	<b>Vertamboz</b>
	<b>Doye</b>	<b>Montcusel</b>	<b>Vescles</b>
	<b>Dramelay</b>	<b>Montfleur</b>	<b>Villards-D'heria</b>
	<b>Ecrille</b>	<b>Montigny-Les-Arsures</b>	<b>Villeneuve-D'aval</b>
	<b>Entre-Deux-Monts</b>	<b>Montigny-Sur-L'ain</b>	<b>Villette-Les-Arbois</b>
	<b>Equévillon</b>	<b>Montlainsia</b>	<b>Vosbles-Valfin</b>
	<b>Esserval-Tartre</b>	<b>Montmarlon</b>	<b>Nanchez</b>
	<b>Etival</b>	<b>Montrevel</b>	
<b>RM19</b>	<b>Basses vallées Doubs – Ognon</b>		
	<b>25</b>		
	<b>Abbans-Dessous</b>	<b>Esnans</b>	<b>Placey</b>
	<b>Abbenans</b>	<b>Etouvans</b>	<b>Pompierre-Sur-Doubs</b>
	<b>Accolans</b>	<b>Etrabonne</b>	<b>Pouilley-Francais</b>

<b>Aibre</b>	<b>Etrappe</b>	<b>Pouilley-Les-Vignes</b>
<b>Allondans</b>	<b>Faimbe</b>	<b>Pouligney-Lusans</b>
<b>Amagney</b>	<b>Ferrieres-Les-Bois</b>	<b>Presentevillers</b>
<b>Appenans</b>	<b>Flagey-Rigney</b>	<b>La Pretiere</b>
<b>Arcey</b>	<b>Fontain</b>	<b>Puessans</b>
<b>Audeux</b>	<b>Fontaine-Les-Clerval</b>	<b>Pugey</b>
<b>Autechaux</b>	<b>Fontenelle-Montby</b>	<b>Le Puy</b>
<b>Les Auxons</b>	<b>Fontenotte</b>	<b>Rancenay</b>
<b>Avanne-Aveney</b>	<b>Fourbanne</b>	<b>Rang</b>
<b>Avilley</b>	<b>Fourg</b>	<b>Raynans</b>
<b>Battenans-Les-Mines</b>	<b>Franey</b>	<b>Recologne</b>
<b>Baume-Les-Dames</b>	<b>Franois</b>	<b>Rigney</b>
<b>Bavans</b>	<b>Gemonval</b>	<b>Rignosot</b>
<b>Berche</b>	<b>Geneuille</b>	<b>Rillans</b>
<b>Berthelange</b>	<b>Geney</b>	<b>Roche-Lez-Beaupre</b>
<b>Besancon</b>	<b>Germondans</b>	<b>Roche-Les-Clerval</b>
<b>Beure</b>	<b>Gondenans-Montby</b>	<b>Rognon</b>
<b>Beutal</b>	<b>Gondenans-Les-Moulins</b>	<b>Romain</b>
<b>Blarians</b>	<b>Gouhelans</b>	<b>Roset-Fluans</b>
<b>Blussangeaux</b>	<b>Grandfontaine</b>	<b>Rougemont</b>
<b>Blussans</b>	<b>Grosbois</b>	<b>Rougemontot</b>
<b>Bonnal</b>	<b>L'hopital-Saint-Lieffroy</b>	<b>Roulans</b>
<b>Bonnay</b>	<b>Huanne-Montmartin</b>	<b>Ruffey-Le-Chateau</b>
<b>Bournois</b>	<b>Hyevre-Magny</b>	<b>Saint-Georges-Armont</b>
<b>Boussieres</b>	<b>Hyevre-Paroisse</b>	<b>Saint-Hilaire</b>
<b>Braillans</b>	<b>L'isle-Sur-Le-Doubs</b>	<b>Saint-Julien-Les-Montbeliard</b>
<b>Branne</b>	<b>Issans</b>	<b>Sainte-Marie</b>
<b>Breconchaux</b>	<b>Jallerange</b>	<b>Saint-Maurice-Colombier</b>
<b>La Breteniere</b>	<b>Laire</b>	<b>Saint-Vit</b>
<b>Bretigney</b>	<b>Laissey</b>	<b>Sauvagney</b>
<b>Burgille</b>	<b>Lantenne-Vertiere</b>	<b>Sechin</b>
<b>Busy</b>	<b>Larnod</b>	<b>Semondans</b>
<b>Byans-Sur-Doubs</b>	<b>Lavernay</b>	<b>Serre-Les-Sapins</b>
<b>Cendrey</b>	<b>Longeville-Sur-Doubs</b>	<b>Sourans</b>
<b>Chaleze</b>	<b>Lougres</b>	<b>Soye</b>



<b>Chalezeule</b>	<b>Luxiol</b>	<b>Tallans</b>
<b>Champagney</b>	<b>Mancenans</b>	<b>Tallenay</b>
<b>Champoux</b>	<b>Marchaux-Chaufontaine</b>	<b>Thise</b>
<b>Champvans-Les-Moulins</b>	<b>Marvelise</b>	<b>Thoraise</b>
<b>Chatillon-Guyotte</b>	<b>Mazerolles-Le-Salin</b>	<b>Thurey-Le-Mont</b>
<b>Chatillon-Le-Duc</b>	<b>Mediere</b>	<b>Torpes</b>
<b>Chaucenne</b>	<b>Mercey-Le-Grand</b>	<b>La Tour-De-Scay</b>
<b>Chemaudin Et Vaux</b>	<b>Merey-Vieilley</b>	<b>Tournans</b>
<b>Chevigney-Sur-L'ognon</b>	<b>Mesandans</b>	<b>Tressandans</b>
<b>Chevroz</b>	<b>Miserey-Salines</b>	<b>Trouvans</b>
<b>Pays De Clerval</b>	<b>Moncey</b>	<b>Uzelle</b>
<b>Colombier-Fontaine</b>	<b>Moncley</b>	<b>Vaire</b>
<b>Corcelles-Ferrieres</b>	<b>Mondon</b>	<b>Val-De-Roulans</b>
<b>Corcelle-Mieslot</b>	<b>Montagney-Servigney</b>	<b>Valleroy</b>
<b>Corcondray</b>	<b>Montenois</b>	<b>Velesmes-Essarts</b>
<b>Courchapon</b>	<b>Montfaucon</b>	<b>Venise</b>
<b>Cubrial</b>	<b>Montferrand-Le-Chateau</b>	<b>Vennans</b>
<b>Cubry</b>	<b>Montussaint</b>	<b>Vergranne</b>
<b>Cuse-Et-Adrisans</b>	<b>Morre</b>	<b>Verne</b>
<b>Cussey-Sur-L'ognon</b>	<b>Le Moucherot</b>	<b>Le Vernoy</b>
<b>Dampierre-Sur-Le-Doubs</b>	<b>Nans</b>	<b>La Veze</b>
<b>Dannemarie-Sur-Crete</b>	<b>Noironte</b>	<b>Vieilley</b>
<b>Deluz</b>	<b>Novillars</b>	<b>Viethorey</b>
<b>Desandans</b>	<b>Ollans</b>	<b>Villars-Saint-Georges</b>
<b>Devecey</b>	<b>Onans</b>	<b>Villars-Sous-ECot</b>
<b>Dung</b>	<b>Osselle – Routelle</b>	<b>Villers-Buzon</b>
<b>Echenans</b>	<b>Ougney-Douvot</b>	<b>Villers-Grelot</b>
<b>Ecole-Valentin</b>	<b>Palise</b>	<b>Voillans</b>
<b>L'ecouvotte</b>	<b>Pelousey</b>	<b>Vorges-Les-Pins</b>
<b>Emagny</b>	<b>Pirey</b>	<b>Voujaucourt</b>
<b>39</b>		
<b>Abergement-La-Ronce</b>	<b>Ecleux</b>	<b>Ounans</b>
<b>Amange</b>	<b>Etrepigny</b>	<b>Our</b>
<b>Annoire</b>	<b>Evans</b>	<b>Pagney</b>

Archelange	Falletans	Parcey
Asnans-Beauvoisin	Foucherans	Peintre
Audelange	Fraisans	Peseux
Augerans	Frasne-Les-Meulieres	Petit-Noir
Aumur	Gendrey	Plumont
Authume	Germigney	Pointre
Auxange	Gevry	Rahon
Bans	Gredisans	Rainans
Baverans	Jouhe	Ranchot
Belmont	La Barre	Rans
Biarne	La Breteniere	Rochefort-Sur-Nenon
Brans	La Loye	Romain
Brevans	La Vieille-Loye	Romange
Chamblay	Lavangeot	Rouffange
Champagne-Sur-Loue	Lavans-Les-Dole	Saint-Aubin
Champagney	Longwy-Sur-Le-Doubs	Saint-Baraing
Champdivers	Louvatange	Saint-Loup
Champvans	Malange	Salans
Chatelay	Menotey	Saligney
Chatenois	Moissey	Sampans
Chaussin	Molay	Santans
Chemin	Monnieres	Sermange
Chevigny	Mont-Sous-Vaudrey	Serre-Les-Moulieres
Chissey-Sur-Loue	Montbarrey	Souvans
Choisey	Monteplain	Tavaux
Courtefontaine	Montmirey-La-Ville	Taxenne
Cramans	Montmirey-Le-Chateau	Thervay
Crissey	Mutigney	Vaudrey
Dammartin-Marpain	Neublans-Abergement	Villers-Farlay
Damparis	Nevy-Les-Dole	Villette-Les-Dole
Dampierre	Offlanges	Vitreux
Dole	Orchamps	Vriange
Eclans-Nenon	Ougney	

	<b>Aillevans</b> <b>Athesans-Étroitefontaine</b> <b>Aulx-lès-Cromary</b> <b>Autrey-le-Vay</b> <b>Bard-lès-Pesmes</b> <b>Bay</b> <b>Beaumont-Aubertans</b> <b>Beaumont-lès-Pin</b> <b>Besnans</b> <b>Beveuge</b> <b>Bouhans-lès-Montbozon</b> <b>Boulot</b> <b>Bresilley</b> <b>Broye-Aubigney-Montseugny</b> <b>Brussey</b> <b>Bussièrès</b> <b>Buthiers</b> <b>Cenans</b> <b>Chambornay-lès-Bellevaux</b> <b>Chambornay-lès-Pin</b> <b>Champey</b> <b>Chancey</b> <b>Chassey-lès-Montbozon</b> <b>Chaumercenne</b> <b>Chavanne</b> <b>Chenevrey-et-Morogne</b> <b>Cirey</b> <b>Cognières</b>	<b>Courchaton</b> <b>Crevans-et-la-Chapelle-lès-Granges</b> <b>Cromary</b> <b>Esprels</b> <b>Étuz</b> <b>Fallon</b> <b>Faymont</b> <b>Georfans</b> <b>Gouhenans</b> <b>Grammont</b> <b>Granges-la-Ville</b> <b>Granges-le-Bourg</b> <b>Hugier</b> <b>La Barre</b> <b>La Résie-Saint-Martin</b> <b>La Vergenne</b> <b>Larians-et-Munans</b> <b>Le Val-de-Gouhenans</b> <b>Les Aynans</b> <b>Les Magny</b> <b>Longevelle</b> <b>Loulans-Verchamp</b> <b>Malans</b> <b>Marast</b> <b>Marnay</b> <b>Maussans</b> <b>Mélecey</b> <b>Mignavillers</b>	<b>Moffans-et-Vacheresse</b> <b>Moimay</b> <b>Montagney</b> <b>Montbozon</b> <b>Motey-Besuche</b> <b>Perrouse</b> <b>Pesmes</b> <b>Pin</b> <b>Pont-sur-l'Ognon</b> <b>Saint-Ferjeux</b> <b>Saint-Sulpice</b> <b>Saulnot</b> <b>Sauvigney-lès-Pesmes</b> <b>Secenans</b> <b>Senargent-Mignafans</b> <b>Sornay</b> <b>Thieffrans</b> <b>Thiénans</b> <b>Trémoins</b> <b>Vandelans</b> <b>Vellechevreux-et-Courbenans</b> <b>Villafans</b> <b>Villargent</b> <b>Villers-la-Ville</b> <b>Villers-sur-Saulnot</b> <b>Villersexel</b> <b>Voray-sur-l'Ognon</b> <b>Vregille</b>
<b>RM20</b>	<b>Allan</b>		
	<b>25</b>		
	<b>Allenjoie</b> <b>Arbouans</b> <b>Badevel</b> <b>Bart</b>	<b>Dambenois</b> <b>Dampierre-Les-Bois</b> <b>Dasle</b> <b>Etupes</b>	<b>Nommay</b> <b>Sainte-Suzanne</b> <b>Sochaux</b> <b>Taillecourt</b>

	<b>Bethoncourt</b> <b>Brognard</b> <b>Courcelles-Les-Montbeliard</b>	<b>Exincourt</b> <b>Fesches-Le-Chatel</b> <b>Grand-Charmont</b> <b>Montbeliard</b>	<b>Vieux-Charmont</b>
	<b>90</b>		
	<b>Andelnans</b> <b>Angeot</b> <b>Anjoutey</b> <b>Argiésans</b> <b>Autrechêne</b> <b>Auxelles-Bas</b> <b>Auxelles-Haut</b> <b>Banvillars</b> <b>Bavilliers</b> <b>Beaucourt</b> <b>Bermont</b> <b>Bessoncourt</b> <b>Bethonvilliers</b> <b>Boron</b> <b>Botans</b> <b>Bourg-sous-Châtelet</b> <b>Bourogne</b> <b>Brebotte</b> <b>Bretagne</b> <b>Buc</b> <b>Charmois</b> <b>Châtenois-les-Forges</b> <b>Chaux</b> <b>Chavanatte</b> <b>Chavannes-les-Grands</b> <b>Chèvremont</b> <b>Courcelles</b> <b>Courtelevant</b> <b>Cravanche</b>	<b>Dorans</b> <b>Eguenigue</b> <b>Éloie</b> <b>Essert</b> <b>Étueffont</b> <b>Évette-Salbert</b> <b>Faverois</b> <b>Fêche-l'Église</b> <b>Felon</b> <b>Florimont</b> <b>FontainF</b> <b>Fontenelle</b> <b>Fosse-magne</b> <b>Frais</b> <b>Froidefontaine</b> <b>Giromagny</b> <b>Grandvillars</b> <b>Gros-magny</b> <b>Grosne</b> <b>Joncherey</b> <b>Lachapelle-sous-Chaux</b> <b>Lachapelle-sous-Rougemont</b> <b>Lacollonge</b> <b>Lagrange</b> <b>Lamadeleine-Val-des-Anges</b> <b>Larivière</b> <b>Lebetain</b> <b>Lepuix</b> <b>Lepuix-Neuf</b>	<b>Montbouton</b> <b>Montreux-Château</b> <b>Morvillars</b> <b>Novillard</b> <b>Offemont</b> <b>Pérouse</b> <b>Petit-Croix</b> <b>Petitefontaine</b> <b>Petitmagny</b> <b>Phaffans</b> <b>Réchésy</b> <b>Recouvrance</b> <b>Reppe</b> <b>Riervescemont</b> <b>Romagny-sous-Rougemont</b> <b>Roppe</b> <b>Rougegoutte</b> <b>Rougemont-le-Château</b> <b>Saint-Dizier-l'Évêque</b> <b>Saint-Germain-le-Châtelet</b> <b>Sermamagny</b> <b>Sevenans</b> <b>Suarce</b> <b>Thiancourt</b> <b>Trévenans</b> <b>Urcerey</b> <b>Valdoie</b> <b>Vauthiermont</b> <b>Vellescot</b>

	<b>Croix</b> <b>Cunelières</b> <b>Danjoutin</b> <b>Delle</b> <b>Denney</b>	<b>Leval</b> <b>Menoncourt</b> <b>Meroux-Moval</b> <b>Méziré</b>	<b>Vescemont</b> <b>Vétrigne</b> <b>Vézelois</b> <b>Villars-le-Sec</b>
<b>RM21</b>	<b>Vosges et dépression vosgienne</b>		
	<b>70</b>		
	<b>Abelcourt</b> <b>Aillevillers-et-Lyaumont</b> <b>Ailloncourt</b> <b>Ainvelle</b> <b>Amage</b> <b>Amont-et-Effreney</b> <b>Andornay</b> <b>Anjeux</b> <b>Bassigney</b> <b>Baudoncourt</b> <b>Belfahy</b> <b>Belmont</b> <b>Belonchamp</b> <b>Belverne</b> <b>Betoncourt-lès-Brotte</b> <b>Betoncourt-Saint-Pancras</b> <b>Beulotte-Saint-Laurent</b> <b>Bouhans-lès-Lure</b> <b>Bouligney</b> <b>Bourguignon-lès-Conflans</b> <b>Breuches</b> <b>Breuchotte</b> <b>Breurey-lès-Faverney</b> <b>Brevilliers</b> <b>Briaucourt</b> <b>Brotte-lès-Luxeuil</b> <b>Chagey</b>	<b>Échavanne</b> <b>Échenans-sous-Mont-Vaudois</b> <b>Écromagny</b> <b>Éhuns</b> <b>Équevilley</b> <b>Errevet</b> <b>Esboz-Brest</b> <b>Esmoulières</b> <b>Étobon</b> <b>Faucogney-et-la-Mer</b> <b>Fleurey-lès-Saint-Loup</b> <b>Fontaine-lès-Luxeuil</b> <b>Fougerolles-Saint-Valbert</b> <b>Frahier-et-Chatebier</b> <b>Francaumont</b> <b>Franchevelle</b> <b>Frédéric-Fontaine</b> <b>Fresse</b> <b>Froideconche</b> <b>Froideterre</b> <b>Frotey-lès-Lure</b> <b>Girefontaine</b> <b>Haut-du-Them-Château-Lambert</b> <b>Hautevelle</b> <b>Héricourt</b> <b>Jasney</b>	<b>Linexert</b> <b>Lomont</b> <b>Lure</b> <b>Luxeuil-les-Bains</b> <b>Luze</b> <b>Lyoffans</b> <b>Magnivray</b> <b>Magnoncourt</b> <b>Magny-Danigon</b> <b>Magny-Jobert</b> <b>Magny-Vernois</b> <b>Malbouhans</b> <b>Mandrevillars</b> <b>Mélisey</b> <b>Mersuay</b> <b>Meurcourt</b> <b>Montessaux</b> <b>Ormoiche</b> <b>Palante</b> <b>Plainemont</b> <b>Plancher-Bas</b> <b>Plancher-les-Mines</b> <b>Quers</b> <b>Raddon-et-Chapendu</b> <b>Rignovelle</b> <b>Ronchamp</b> <b>Roye</b>

	<b>Châlonvillars</b> <b>Champagney</b> <b>Chenebier</b> <b>Citers</b> <b>Clairegoutte</b> <b>Coisevaux</b> <b>Conflans-sur-Lanterne</b> <b>Corbenay</b> <b>Corravillers</b> <b>Courmont</b> <b>Couthenans</b> <b>Cubry-lès-Faverney</b> <b>Cuve</b> <b>Dampierre-lès-Conflans</b> <b>Dampvalley-Saint-Pancras</b>	<b>La Bruyère</b> <b>La Chapelle-lès-Luxeuil</b> <b>La Corbière</b> <b>La Côte</b> <b>La Lanterne-et-les-Armons</b> <b>La Longine</b> <b>La Montagne</b> <b>La Nouvelle-lès-Lure</b> <b>La Pisseure</b> <b>La Proiselière-et-Langle</b> <b>La Rosière</b> <b>La Vaivre</b> <b>La Villedieu-en-Fontenette</b> <b>La Voivre</b> <b>Lantenot</b> <b>Les Fessey</b>	<b>Saint-Barthélemy</b> <b>Saint-Bresson</b> <b>Saint-Germain</b> <b>Saint-Loup-sur-Semouse</b> <b>Saint-Sauveur</b> <b>Sainte-Marie-en-Chanois</b> <b>Sainte-Marie-en-Chaux</b> <b>Servance-Miellin</b> <b>Ternuay-Melay-et-Saint-Hilaire</b> <b>Velorcey</b> <b>Verlans</b> <b>Villers-lès-Luxeuil</b> <b>Vouhenans</b> <b>Vyans-le-Val</b>
<b>RM22</b>	<b>Plateau Haut de Saônois</b>		
	70		
	<b>Adelans-et-le-Val-de-Bithaine</b> <b>Amblans-et-Velotte</b> <b>Ancier</b> <b>Andelarre</b> <b>Andelarrot</b> <b>Angirey</b> <b>Aroz</b> <b>Arpenans</b> <b>Arsans</b> <b>Authoison</b> <b>Autoreille</b> <b>Autrey-lès-Cerre</b> <b>Auxon</b> <b>Avrigney-Virey</b> <b>Baignes</b> <b>Battrans</b>	<b>Fondremand</b> <b>Fontenois-lès-Montbozon</b> <b>Frasne-le-Château</b> <b>Fresne-Saint-Mamès</b> <b>Fretigney-et-Velloreille</b> <b>Frotey-lès-Vesoul</b> <b>Genevreville</b> <b>Genevrey</b> <b>Germigney</b> <b>Gézier-et-Fontenelay</b> <b>Grandvelle-et-le-Perrenot</b> <b>Grattery</b> <b>Gy</b> <b>Hyet</b> <b>Igny</b> <b>La Chapelle-Saint-Quillain</b>	<b>Provenchère</b> <b>Pusey</b> <b>Pusy-et-Épenoux</b> <b>Quenoche</b> <b>Quincey</b> <b>Raze</b> <b>Recologne-lès-Rioz</b> <b>Rioz</b> <b>Roche-sur-Linotte-et-Sorans-les-Cordiers</b> <b>Rosey</b> <b>Ruhans</b> <b>Saint-Broing</b> <b>Saint-Gand</b> <b>Saint-Loup-Nantouard</b> <b>Sainte-Reine</b> <b>Saulx</b>

Bonboillon	La Creuse	Sauvigney-lès-Gray
Bonnevent-Velloreille	La Demie	Scye
Borey	La Grande-Résie	Servigney
Bougnon	La Malachère	Sorans-lès-Breurey
Boult	La Romaine	Traitiéfontaine
Bourguignon-lès-la-Charité	La Vernotte	Trésilley
Boursières	La Villeneuve-Bellenoye-et-la-Maize	Tromarey
Bucey-lès-Gy	Le Magnoray	Vadans
Calmoutier	Le Tremblois	Vaivre-et-Montoille
Cerre-lès-Noroy	Le Val-Saint-Éloi	Valay
Champtonnay	Les Bâties	Vallerois-le-Bois
Champvans	Lieffrans	Vallerois-Lorioz
Charcenne	Lieucourt	Vantoux-et-Longevelle
Chariez	Liévans	Varogne
Charmoille	Mailleroncourt-Charette	Vaux-le-Moncelot
Châteney	Mailley-et-Chazelot	Velesmes-Échevanne
Châtenois	Maizières	Velle-le-Châtel
Chaux-la-Lotière	Mollans	Velleclaire
Chevigney	Mont-le-Vernois	Vellefaux
Choye	Montarlot-lès-Rioz	Vellefrey-et-Vellefrange
Citey	Montboillon	Vellefrie
Clans	Montcey	Velleguindry-et-Levrecey
Colombe-lès-Vesoul	Montigny-lès-Vesoul	Velleminfroy
Colombier	Montjustin-et-Velotte	Vellemoz
Colombotte	Navenne	Velloreille-lès-Choye
Comberjon	Neurey-en-Vaux	Venère
Cordonnet	Neurey-lès-la-Demie	Vesoul
Coulevon	Neuve-lès-Cromary	Villefrancon
Courcuire	Neuve-lès-la-Charité	Villeparois
Cresancey	Noidans-le-Ferroux	Villers-Bouton
Creveney	Noidans-lès-Vesoul	Villers-Chemin-et-Mont-lès-Étrelles
Cugney	Noiron	Villers-le-Sec
Cult	Noroy-le-Bourg	Villers-Pater
Dambenoît-lès-Colombe	Oiselay-et-Grachaux	Villers-sur-Port
Dampierre-sur-Linotte		

	Dampvalley-lès-Colombe Échenoz-la-Méline Échenoz-le-Sec Étrelles-et-la-Montbleuse Filain Flagy	Onay Oppenans Oricourt Ormenans Pennesières Pomoy Pontcey	Vilory Visoncourt Vy-le-Ferroux Vy-lès-Filain Vy-lès-Lure
	<b>Seine - Normandie</b>		
SN1	Chatillonnais		
	12		
	Aignay-le-Duc Aisey-sur-Seine Ampilly-les-Bordes Ampilly-le-Sec Autricourt Baigneux-les-Juifs Balot Beaulieu Beaunotte Belan-sur-Ource Bellenod-sur-Seine Beneuvre Billy-lès-Chanceaux Bissey-la-Côte Bissey-la-Pierre Boudreville Boux Brémur-et-Vaurois Brion-sur-Ource Buncey Bure-les-Templiers Busseaut Buxerolles Cérilly	Étais Étalante Étormay Étrochey Faverolles-lès-Lucey Fontaines-en-Duesmois Fontaines-les-Sèches Gevrolles Glanon Grancey-le-Château-Neuve Grignon Gurgy-la-Ville Gurgy-le-Château Jours-lès-Baigneux La Chaume La Villeneuve-les-Converts Laignes Larrey Les Gouilles Leuglay Lignerolles Louesme Lucey	Nod-sur-Seine Noiron-sur-Seine Obtrée Oigny Origny Orret Planay Poinçon-lès-Larrey Poiseul-la-Grange Poiseul-la-Ville-et-Laperrière Pothières Prusly-sur-Ource Puits Quemigny-sur-Seine Recey-sur-Ource Riel-les-Eaux Rocheft-sur-Brévon Saint-Broing-les-Moines Sainte-Colombe-sur-Seine Saint-Germain-le-Rocheux Saint-Marc-sur-Seine Savoisy Semond Source-Seine



	<b>Chambain</b> <b>Chamesson</b> <b>Chanceaux</b> <b>Channay</b> <b>Charrey-sur-Seine</b> <b>Châtillon-sur-Seine</b> <b>Chaugey</b> <b>Chaume-lès-Baigneux</b> <b>Chaumont-le-Bois</b> <b>Chemin-d'Aisey</b> <b>Coulmier-le-Sec</b> <b>Courban</b> <b>Duesme</b> <b>Échalot</b> <b>Essarois</b>	<b>Magny-Lambert</b> <b>Maisey-le-Duc</b> <b>Marcenay</b> <b>Massingy</b> <b>Mauvilly</b> <b>Menesble</b> <b>Meulson</b> <b>Minot</b> <b>Moitron</b> <b>Molesme</b> <b>Montigny-sur-Aube</b> <b>Montliot-et-Courcelles</b> <b>Montmoyen</b> <b>Mosson</b> <b>Nesle-et-Massoult</b> <b>Nicey</b>	<b>Terrefondrée</b> <b>Thoires</b> <b>Vannaire</b> <b>Vanvey</b> <b>Verdonnet</b> <b>Vertault</b> <b>Veuxhailles-sur-Aube</b> <b>Villaines-en-Duesmois</b> <b>Villedieu</b> <b>Villers-Patras</b> <b>Villiers-le-Duc</b> <b>Villotte-sur-Ource</b> <b>Vix</b> <b>Voulaines-les-Templiers</b>
<b>SN2</b>	<b>Sauzay</b>		
	<b>58</b>		
	<b>Billy-Sur-Oisy</b> <b>Breugnon</b> <b>Corvol-L'orgueilleux</b> <b>Courcelles</b>	<b>La Chapelle-Saint-Andre</b> <b>Menou</b> <b>Oisy</b> <b>Oudan</b>	<b>Trucy-L'orgueilleux</b> <b>Varzy</b>
<b>SN3</b>	<b>Beuvron</b>		
	<b>58</b>		
	<b>Arthel</b> <b>Asnan</b> <b>Authiou</b> <b>Beaulieu</b> <b>Beuvron</b> <b>Brinon-Sur-Beuvron</b> <b>Bussy-La-Pesle</b> <b>Champallement</b> <b>Champlin</b> <b>Chazeuil</b>	<b>Chevannes-Changy</b> <b>Corvol-D'embernard</b> <b>Cuncy-Les-Varzy</b> <b>Grenois</b> <b>Guipy</b> <b>Marcy</b> <b>Montenoison</b> <b>Moraches</b> <b>Moussy</b> <b>Neuilly</b>	<b>Ouagne</b> <b>Parigny-La-Rose</b> <b>Rix</b> <b>Saint-Germain-Des-Bois</b> <b>Saint-Pierre-Du-Mont</b> <b>Saint-Reverien</b> <b>Taconnay</b> <b>Talon</b> <b>Villiers-Le-Sec</b>

<b>SN4</b>	<b>Cure amont</b>		
	<b>58</b>		
	<b>Alligny-En-Morvan</b> <b>Bazoches</b> <b>Brassy</b> <b>Chaloux</b> <b>Dun-Les-Places</b> <b>Empury</b>	<b>Gien-Sur-Cure</b> <b>Gouloux</b> <b>Marigny-L'eglise</b> <b>Montsauche-Les-Settons</b> <b>Moux-En-Morvan</b> <b>Ouroux-En-Morvan</b>	<b>Saint-Agnan</b> <b>Saint-Andre-En-Morvan</b> <b>Saint-Brisson</b> <b>Saint-Martin-Du-Puy</b>
<b>SN5</b>	<b>Cure aval</b>		
	<b>89</b>		
	<b>Annay-la-Côte</b> <b>Arcy-sur-Cure</b> <b>Asquins</b> <b>Athie</b> <b>Bessy-sur-Cure</b> <b>Blannay</b> <b>Chastellux-sur-Cure</b> <b>Deux-Rivières (Accolay)</b> <b>Domecy-sur-Cure</b> <b>Etaule</b> <b>Foissy-lès-Vézelay</b> <b>Fontenay-près-Vézelay</b> <b>Girolles</b>	<b>Givry</b> <b>Joux-la-Ville</b> <b>Lucy-le-Bois</b> <b>Lucy-sur-Cure</b> <b>Menades</b> <b>Montillot</b> <b>Nitry</b> <b>Pierre-Perthuis</b> <b>Précý-le-Sec</b> <b>Provency</b> <b>Quarré-les-Tombes</b> <b>Sainte-Colombe</b> <b>Sainte-Pallaye</b>	<b>Saint-Germain-des-Champs</b> <b>Saint-Moré</b> <b>Saint-Père</b> <b>Sauvigny-le-Bois</b> <b>Sermizelles</b> <b>Tharoiseau</b> <b>Thory</b> <b>Vermenton</b> <b>Vermenton (Sacy)</b> <b>Vézelay</b> <b>Voutenay-sur-Cure</b>
<b>SN6</b>	<b>Yonne amont Pannecièrre</b>		
	<b>58</b>		
	<b>Arleuf</b> <b>Chateau-Chinon (CAMPAGNE)</b> <b>Chateau-Chinon (VILLE)</b> <b>Chaumard</b>	<b>Corancy</b> <b>Fachin</b> <b>Glux-En-Glenne</b> <b>Lavault-De-Fretoy</b>	<b>Montigny-En-Morvan</b> <b>Planchez</b>
<b>SN7</b>	<b>Yonne aval Pannecièrre</b>		
	<b>58</b>		
	<b>Amazy</b>	<b>Flez-Cuzy</b>	<b>Neuffontaines</b>

	<b>Anthien</b>	<b>Gacogne</b>	<b>Nuars</b>
	<b>Armes</b>	<b>Germenay</b>	<b>Pazy</b>
	<b>Asnois</b>	<b>Hery</b>	<b>Pouques-Lormes</b>
	<b>Blismes</b>	<b>La Collancelle</b>	<b>Pousseaux</b>
	<b>Breves</b>	<b>La Maison-Dieu</b>	<b>Ruages</b>
	<b>Cervon</b>	<b>Lormes</b>	<b>Saint-Aubin-Des-Chaumes</b>
	<b>Challement</b>	<b>Lys</b>	<b>Saint-Didier</b>
	<b>Chaumot</b>	<b>Magny-Lormes</b>	<b>Saizy</b>
	<b>Chevroches</b>	<b>Marigny-Sur-Yonne</b>	<b>Sardy-Les-Epiry</b>
	<b>Chitry-Les-Mines</b>	<b>Metz-Le-Comte</b>	<b>Surgy</b>
	<b>Clamecy</b>	<b>Mhere</b>	<b>Tannay</b>
	<b>Corbigny</b>	<b>Moissy-Moulinot</b>	<b>Teigny</b>
	<b>Dirol</b>	<b>Monceaux-Le-Comte</b>	<b>Vauclaix</b>
	<b>Dornecy</b>	<b>Montreuillon</b>	<b>Vignol</b>
	<b>Epiry</b>	<b>Mouron-Sur-Yonne</b>	<b>Villiers-Sur-Yonne</b>
<b>SN8</b>	<b>Yonne moyenne</b>		
	<b>89</b>		
	<b>Andryes</b>	<b>Courson-les-Carières</b>	<b>Monéteau</b>
	<b>Appoigny</b>	<b>Crain</b>	<b>Montillot</b>
	<b>Arcy-sur-Cure</b>	<b>Deux-Rivières (Cravant)</b>	<b>Mouffy</b>
	<b>Asnières-sous-Bois</b>	<b>Diges</b>	<b>Perrigny</b>
	<b>Augy</b>	<b>Druyes-les-Belles-Fontaines</b>	<b>Pourrain</b>
	<b>Auxerre</b>	<b>Escamps</b>	<b>Prégilbert</b>
	<b>Bassou</b>	<b>Escolives-Sainte-Camille</b>	<b>Quenne</b>
	<b>Bazarnes</b>	<b>Etais-la-Sauvin</b>	<b>Saint-Bris-le-Vineux</b>
	<b>Beaumont</b>	<b>Festigny</b>	<b>Saint-Cyr-les-Colons</b>
	<b>Bessy-sur-Cure</b>	<b>Fontenay-près-Vézelay</b>	<b>Sainte-Pallaye</b>
	<b>Bleigny-le-Carreau</b>	<b>Fontenay-sous-Fouronnes</b>	<b>Saint-Georges-sur-Baulche</b>
	<b>Bois-d'Arcy</b>	<b>Fouronnes</b>	<b>Saints</b>
	<b>Branches</b>	<b>Gurgy</b>	<b>Seignelay</b>
	<b>Brosses</b>	<b>Gy-l'Evêque</b>	<b>Sementron</b>
	<b>Chamoux</b>	<b>Héry</b>	<b>Sery</b>
	<b>Champs-sur-Yonne</b>	<b>Irancy</b>	<b>Sougères-en-Puisaye</b>
	<b>Charbuy</b>	<b>Jussy</b>	<b>Thury</b>

	Charentenay Charmoy Châtel-Censoir Chemilly-sur-Yonne Chevannes Chichery Chitry Coulangeron Coulanges-la-Vineuse Coulanges-sur-Yonne Courgis	Lain Lainsecq Les Hauts de Forterre Lichères-sur-Yonne Lindry Lucy-sur-Yonne Mailly-la-Ville Mailly-le-Château Merry-Sec Merry-sur-Yonne Migé	Trucy-sur-Yonne Val-de-Mercy Vallan Venoy Vermenton Vézelay Villefargeau Villeneuve-Saint-Salves Vincelles Vincelottes
<b>SN9</b>	Yonne aval		
	89		
	Armeau Brion Bussy-en-Othe Bussy-le-Repos Champigny Chaumont Chaumot Collemiers Compigny Cornant Curlon-sur-Yonne Courtois-sur-Yonne Dixmont Egriselles-le-Bocage Etigny Fouchères Gron Joigny	La Chapelle-sur-Oreuse Laroche-Saint-Cydroine Looze Marsangy Michery Nailly Pailly Paron Perceneige Piffonds Plessis-Saint-Jean Pont-sur-Yonne Rousson Saint-Agnan Saint-Aubin-sur-Yonne Saint-Martin-du-Tertre Saint-Maurice-aux-Riches-Hommes	Saint-Sérotin Sens Serbonnes Sergines Subligny Thorigny-sur-Oreuse Villeblevin Villebougis Villecien Villemanoche Villenavotte Villeneuve-la-Dondagre Villeneuve-la-Guyard Villeneuve-sur-Yonne Villeperrot Villeroy Villevallier Vinneuf
<b>SN10</b>	Serein amont		
	21		
	Aisy-sous-Thil	La Roche-en-Brenil	Saint-Andeux

	<b>Beurey-Bauguay</b> <b>Champeau-en-Morvan</b> <b>Corrombles</b> <b>Corsaint</b> <b>Courcelles-Fré moy</b> <b>Courcelles-lès-Semur</b> <b>Dompierre-en-Morvan</b> <b>Époisses</b> <b>Fontangy</b> <b>Forléans</b> <b>Juillenay</b> <b>La Motte-Ternant</b>	<b>Lacour-d'Arcenay</b> <b>Le Val-Larrey</b> <b>Liernais</b> <b>Marcilly-Ogny</b> <b>Missery</b> <b>Molphey</b> <b>Montberthault</b> <b>Montigny-Saint-Barthélemy</b> <b>Montlay-en-Auxois</b> <b>Mont-Saint-Jean</b> <b>Préc y-sous-Thil</b> <b>Rouvray</b>	<b>Saint-Didier</b> <b>Saint-Germain-de-Modéon</b> <b>Saint-Martin-de-la-Mer</b> <b>Saulieu</b> <b>Sincey-lès-Rouvray</b> <b>Thois y-la-Berchère</b> <b>Thoste</b> <b>Toutry</b> <b>Vic-de-Chassenay</b> <b>Vic-sous-Thil</b> <b>Vieux-Château</b> <b>Villargoix</b>
	<b>89</b>		
	<b>Aigremont</b> <b>Angély</b> <b>Annay-sur-Serein</b> <b>Annoux</b> <b>Argenteuil-sur-Armançon</b> <b>Athie</b> <b>Beine</b> <b>Béru</b> <b>Blacy</b> <b>Bleigny-le-Carreau</b> <b>Censy</b> <b>Chablis</b> <b>Châtel-Gérard</b> <b>Chemilly-sur-Serein</b> <b>Chichée</b> <b>Collan</b> <b>Courgis</b> <b>Coutarnoux</b> <b>Dissangis</b> <b>Dyé</b> <b>Fleys</b>	<b>Grimault</b> <b>Guillon-Terre-Plaine</b> <b>Jouancy</b> <b>Joux-la-Ville</b> <b>La Chapelle-Vaupelteigne</b> <b>Lichères-près-Aigremont</b> <b>Lignorelles</b> <b>Ligny-le-Châtel</b> <b>L'Isle-sur-Serein</b> <b>Maligny</b> <b>Marmeaux</b> <b>Massangis</b> <b>Méré</b> <b>Môlay</b> <b>Montigny-la-Resle</b> <b>Montréal</b> <b>Moulins-en-Tonnerrois</b> <b>Nitry</b> <b>Noyers</b> <b>Pacy-sur-Armançon</b> <b>Pasilly</b>	<b>Pontigny</b> <b>Préhy</b> <b>Rouvray</b> <b>Saint-André-en-Terre-Plaine</b> <b>Saint-Cyr-les-Colons</b> <b>Sainte-Colombe</b> <b>Sainte-Magnance</b> <b>Sainte-Vertu</b> <b>Sambourg</b> <b>Santigny</b> <b>Sarry</b> <b>Sauvigny-le-Beuré al</b> <b>Savigny-en-Terre-Plaine</b> <b>Talcy</b> <b>Thizy</b> <b>Varennes</b> <b>Venouse</b> <b>Villy</b> <b>Vireaux</b> <b>Viviers</b> <b>Yrouerre</b>

	Fontenay-près-Chablis Fresnes	Pisy Poilly-sur-Serein	
SN11	Armançon amont		
	21		
	Alise-Sainte-Reine Arnay-sous-Vitteaux Arrans Asnières-en-Montagne Athie Aubigny-lès-Sombernon Avosnes Bard-lès-Époisses Bellenot-sous-Pouilly Benoisey Beurizot Blaisy-Bas Blaisy-Haut Blancey Bligny-le-Sec Boussesey Boux-sous-Salmaise Brain Braux Brianny Buffon Bussy-la-Pesle Bussy-le-Grand Chailly-sur-Armançon Champ-d'Oiseau Champrenault Charencey Charigny Charny Chassey	Fain-lès-Montbard Fain-lès-Moutiers Flavigny-sur-Ozerain Fontangy Fresnes Frôlois Genay Gissey-le-Vieil Gissey-sous-Flavigny Grenant-lès-Sombernon Grésgigny-Sainte-Reine Griselles Hauteroche Jailly-les-Moulins Jeux-lès-Bard Juilly La Roche-Vanneau Lantilly Le Val-Larrey Lucenay-le-Duc Magny-la-Ville Marcellois Marcigny-sous-Thil Marcilly-et-Dracy Marigny-le-Cahouët Marmagne Martrois Massingy-lès-Semur Massingy-lès-Vitteaux Ménétreux-le-Pitois	Quincy-le-Vicomte Roilly Rougemont Saffres Saint-Anthot Sainte-Colombe-en-Auxois Saint-Euphrône Saint-Germain-lès-Senailly Saint-Héliér Saint-Mesmin Saint-Rémy Saint-Thibault Salmaise Seigny Semur-en-Auxois Senailly Sombernon Souhey Soussey-sur-Brionne Thenissey Thoisly-le-Désert Thorey-sous-Charny Torcy-et-Poulligny Touillon Trouhaut Turcey Uncey-le-Franc Velogny Venarey-les-Laumes Verdonnet

	<b>Châtellenot</b> <b>Chevannay</b> <b>Civry-en-Montagne</b> <b>Clamerey</b> <b>Corpoyer-la-Chapelle</b> <b>Corrombles</b> <b>Corsaint</b> <b>Courcelles-lès-Montbard</b> <b>Courcelles-lès-Semur</b> <b>Crépond</b> <b>Dampierre-en-Montagne</b> <b>Darcey</b> <b>Drée</b> <b>Éguilly</b> <b>Éringes</b>	<b>Millery</b> <b>Montbard</b> <b>Montigny-Montfort</b> <b>Montigny-sur-Armançon</b> <b>Moutiers-Saint-Jean</b> <b>Mussy-la-Fosse</b> <b>Nan-sous-Thil</b> <b>Nogent-lès-Montbard</b> <b>Noidan</b> <b>Normier</b> <b>Pont-et-Massène</b> <b>Posanges</b> <b>Pouillenay</b> <b>Pouilly-en-Auxois</b> <b>Quincerot</b>	<b>Verrey-sous-Drée</b> <b>Verrey-sous-Salmaise</b> <b>Vesvres</b> <b>Vic-de-Chassenay</b> <b>Vieilmoulin</b> <b>Villaines-les-Prévôtes</b> <b>Villars-et-Villenotte</b> <b>Villeberny</b> <b>Villeferry</b> <b>Villeneuve-sous-Charigny</b> <b>Villotte-Saint-Seine</b> <b>Villy-en-Auxois</b> <b>Viserny</b> <b>Vitteaux</b>
	<b>89</b>		
	<b>Aisy-sur-Armançon</b> <b>Ancy-le-Franc</b> <b>Ancy-le-Libre</b> <b>Argentenay</b> <b>Argenteuil-sur-Armançon</b> <b>Arthonnay</b> <b>Baon</b> <b>Bernouil</b> <b>Bierry-les-Belles-Fontaines</b> <b>Chassignelles</b> <b>Châtel-Gérard</b> <b>Cheney</b> <b>Collan</b> <b>Cruzy-le-Châtel</b> <b>Cry</b> <b>Dannemoine</b> <b>Dyé</b> <b>Epineuil</b>	<b>Etivey</b> <b>Fulvy</b> <b>Gigny</b> <b>Gland</b> <b>Jully</b> <b>Junay</b> <b>Lézennes</b> <b>Mélisey</b> <b>Molosmes</b> <b>Nuits</b> <b>Pacy-sur-Armançon</b> <b>Perrigny-sur-Armançon</b> <b>Pimelles</b> <b>Ravières</b> <b>Roffey</b> <b>Rugny</b> <b>Saint-Martin-sur-Armançon</b> <b>Sambourg</b>	<b>Sennevoy-le-Bas</b> <b>Sennevoy-le-Haut</b> <b>Serrigny</b> <b>Stigny</b> <b>Tanlay</b> <b>Thorey</b> <b>Tissey</b> <b>Tonnerre</b> <b>Trichey</b> <b>Tronchoy</b> <b>Vassy</b> <b>Vézannes</b> <b>Vézennes</b> <b>Villiers-les-Hauts</b> <b>Villon</b> <b>Vireaux</b> <b>Viviers</b> <b>Yrouerre</b>

		Sarry	
<b>SN12</b>	<b>Serein et Armançon aval</b>		
	89		
	<b>Beaumont</b> <b>Bellechaume</b> <b>Beugnon</b> <b>Bonnard</b> <b>Brienon-sur-Armançon</b> <b>Bussy-en-Othe</b> <b>Butteaux</b> <b>Carisey</b> <b>Chailley</b> <b>Champlost</b> <b>Cheny</b> <b>Chéu</b> <b>Esnon</b> <b>Flogny-la-Chapelle</b>	<b>Germigny</b> <b>Hauterive</b> <b>Héry</b> <b>Jaulges</b> <b>Lasson</b> <b>Ligny-le-Châtel</b> <b>Mélisey</b> <b>Mercy</b> <b>Méré</b> <b>Migennes</b> <b>Molosmes</b> <b>Mont-Saint-Sulpice</b> <b>Neuvy-Sautour</b>	<b>Ormoy</b> <b>Paroy-en-Othe</b> <b>Percey</b> <b>Quincerot</b> <b>Rugny</b> <b>Saint-Florentin</b> <b>Seignelay</b> <b>Sormery</b> <b>Soumaintrain</b> <b>Trichey</b> <b>Turny</b> <b>Venizy</b> <b>Vergigny</b> <b>Villiers-Vieux</b>
<b>SN13</b>	<b>Cousin</b>		
	89		
	<b>Annay-la-Côte</b> <b>Annéot</b> <b>Avallon</b> <b>Beauvilliers</b> <b>Bussières</b> <b>Cussy-les-Forges</b> <b>Domecy-sur-le-Vault</b> <b>Etaule</b>	<b>Girolles</b> <b>Givry</b> <b>Island</b> <b>Magny</b> <b>Menades</b> <b>Pontaubert</b> <b>Quarré-les-Tombes</b> <b>Saint-André-en-Terre-Plaine</b>	<b>Saint-Brancher</b> <b>Sainte-Magnance</b> <b>Saint-Germain-des-Champs</b> <b>Saint-Léger-Vauban</b> <b>Sauvigny-le-Bois</b> <b>Tharoiseau</b> <b>Tharot</b> <b>Vault-de-Lugny</b>
<b>SN14</b>	<b>Tholon-Ravillon-Vrin</b>		
	89		
	<b>Beauvoir</b> <b>Béon</b> <b>Branches</b> <b>Bussy-le-Repos</b>	<b>Epineau-les-Voves</b> <b>Fleury-la-Vallée</b> <b>Joigny</b> <b>La Celle-Saint-Cyr</b>	<b>Pourrain</b> <b>Précy-sur-Vrin</b> <b>Saint-Julien-du-Sault</b> <b>Saint-Loup-d'Ordon</b>



	Cézy Champlay Chamvres Charbuy Charmoy Chassy Chichery Cudot Egleny	La Ferté-Loupière Le Val d'Ocre Les Ormes Lindry Merry-la-Vallée Montholon Parly Paroy-sur-Tholon Poilly-sur-Tholon	Saint-Martin-d'Ordon Saint-Maurice-le-Vieil Saint-Maurice-Thizouaille Senan Sépeaux-Saint-Romain Sommecaise Valravillon Verlin Villiers-Saint-Benoît
SN15	Vanne		
	89		
	Arces-Dilo Bagneaux Bellechaume Boeurs-en-Othe Bussy-en-Othe Cérilly Cerisiers Chailley Coulours Courgenay Dixmont Flacy Foissy-sur-Vanne	Fournaudin Lailly Les Bordes Les Clérimois Les Sièges Les Vallées de la Vanne Maillot Malay-le-Grand Malay-le-Petit Molinons Noé Passy Pont-sur-Vanne	Sens Sormery Turny Vaudeurs Vaumort Venizy Véron Villechétive Villeneuve-l'Archevêque Villeneuve-sur-Yonne Villiers-Louis
SN16	Ouanne – Loing		
	89		
	Bléneau Champcevais Champignelles Charny Orée de Puisaye Cudot Diges Dracy Fontaines	Levis Merry-la-Vallée Mézilles Molesmes Moulins-sur-Ouanne Moutiers-en-Puisaye Ouanne Parly	Saints Saint-Sauveur-en-Puisaye Sementron Sommecaise Taingy Tannerre-en-Puisaye Thury Toucy

	Fontenoy Lain Lainsecq Lalande Leugny	Rogny-les-Sept-Ecluses Ronchères Saint-Fargeau Saint-Martin-des-Champs Saint-Privé	Treigny-Perreuse-Saine-Colombe Villeneuve-les-Genêts Villiers-Saint-Benoît
	Rattachées à Ouanne-Loing : Lavau, Sainpuits		
SN17	Nord Yonne		
	89		
	Brannay Champigny Chaumont Chéroy Courtoin Cuy Dollot Domats Egriselles-le-Bocage Evry Fontaine-la-Gaillarde Fouchères Gisy-les-Nobles Jouy	La Belliole La Chapelle-sur-Oreuse La Postolle Les Clérimois Lixy Michery Montacher-Villegardin Piffonds Pont-sur-Yonne Saint-Clément Saint-Denis Saint-Loup-d'Ordon Saint-Martin-d'Ordon Saint-Maurice-aux-Riches-Hommes	Saint-Sérotin Saint-Valérien Saligny Savigny-sur-Clairis Sens Soucy Thorigny-sur-Oreuse Vallery Vernoy Villebougis Villeneuve-la-Dondagre Villeanthierry Villiers-Louis Voisines
	<b>Loire - Bretagne</b>		
LB1	Loire bourguignonne amont		
	71		
	Artaix Baugy Bourbon-Lancy Bourg-Le-Comte Ceron Chambilly Chenay-Le-Chatel Cronat	Digoin Gilly-Sur-Loire Hopital-Le-Mercier (L') Iguerande Lesme Marcigny Melay Motte-Saint-Jean (LA)	Perrigny-Sur-Loire Saint-Agnan Saint-Aubin-Sur-Loire Saint-Martin-Du-Lac Saint-Yan Varenne-Saint-Germain Vindecy Vitry-Sur-Loire

<b>LB2</b>	<b>Loire bourguignonne moyenne</b>		
	<b>58</b>		
	<b>Avril-Sur-Loire</b> <b>Beard</b> <b>Charrin</b> <b>Chevenon</b> <b>Cossaye</b> <b>Decize</b> <b>Devay</b>	<b>Druy-Parigny</b> <b>Fleury-Sur-Loire</b> <b>Imphy</b> <b>La Machine</b> <b>Lamenay-Sur-Loire</b> <b>Luthenay-Uxeloup</b> <b>Nevers</b>	<b>Saint-Eloi</b> <b>Saint-Leger-Des-Vignes</b> <b>Saint-Ouen-Sur-Loire</b> <b>Sauvigny-Les-Bois</b> <b>Sermoise-Sur-Loire</b> <b>Sougy-Sur-Loire</b>
<b>LB3</b>	<b>Loire bourguignonne aval</b>		
	<b>58</b>		
	<b>Annay</b> <b>Cosne-Cours-Sur-Loire</b> <b>Fourchambault</b> <b>Garchizy</b> <b>Germigny-Sur-Loire</b>	<b>La Celle-Sur-Loire</b> <b>La Charite-Sur-Loire</b> <b>La Marche</b> <b>Marzy</b> <b>Mesves-Sur-Loire</b>	<b>Myennes</b> <b>Neuvy-Sur-Loire</b> <b>Pouilly-Sur-Loire</b> <b>Tracy-Sur-Loire</b> <b>Tronsanges</b>
<b>LB4</b>	<b>Allier</b>		
	<b>58</b>		
	<b>Chantenay-Saint-Imbert</b> <b>Gimouille</b> <b>Langeron</b>	<b>Livry</b> <b>Mars-Sur-Allier</b> <b>Saincaize-Meauce</b>	<b>Tresnay</b>
<b>LB5</b>	<b>Bourbince</b>		
	<b>71</b>		
	<b>Bizots (LES)</b> <b>Blanzay</b> <b>Champlecy</b> <b>Charmoy</b> <b>Ciry-Le-Noble</b> <b>Creusot (LE)</b> <b>Dompierre-Sous-Sanvignes</b> <b>Genelard</b> <b>Gourdon</b> <b>Grandvaux</b>	<b>Mont-Saint-Vincent</b> <b>Montceau-Les-Mines</b> <b>Montcenis</b> <b>Montchanin</b> <b>Oudry</b> <b>Palinges</b> <b>Paray-Le-Monial</b> <b>Perrecy-Les-Forges</b> <b>Pouilloux</b> <b>Saint-Aubin-En-Charollais</b>	<b>Saint-Eusebe</b> <b>Saint-Leger-Les-Paray</b> <b>Saint-Romain-Sous-Gourdon</b> <b>Saint-Romain-Sous-Versigny</b> <b>Saint-Vallier</b> <b>Saint-Vincent-Bragny</b> <b>Sanvignes-Les-Mines</b> <b>Torcy</b> <b>Vitry-En-Charollais</b> <b>Volessvres</b>

	<b>Hautefond</b> <b>Marigny</b>	<b>Saint-Berain-Sous-Sanvignes</b> <b>Saint-Bonnet-De-Vieille-Vigne</b>	
<b>LB6</b>	<b>Arconce et Sornin</b>		
	71		
	<b>Amanze</b> <b>Anglure-Sous-Dun</b> <b>Anzy-Le-Duc</b> <b>Ballore</b> <b>Baron</b> <b>Baudemont</b> <b>Beaubery</b> <b>Bois-Sainte-Marie</b> <b>Briant</b> <b>Changy</b> <b>Chapelle-Sous-Dun (LA)</b> <b>Charolles</b> <b>Chassigny-Sous-Dun</b> <b>Chateauneuf</b> <b>Chatenay</b> <b>Chauffailles</b> <b>Clayette (LA)</b> <b>Colombier-En-Brionnais</b> <b>Coublanc</b> <b>Curbigny</b> <b>Dyo</b> <b>Fleury-La-Montagne</b> <b>Fontenay</b>	<b>Gibles</b> <b>Guiche (LA)</b> <b>Ligny-En-Brionnais</b> <b>Lugny-Les-Charolles</b> <b>Mailly</b> <b>Marcilly-La-Gueurce</b> <b>Martigny-Le-Comte</b> <b>Montceaux-L'etoile</b> <b>Montmelard</b> <b>Mornay</b> <b>Mussy-Sous-Dun</b> <b>Nochize</b> <b>Ouroux-Sous-Le-Bois-Sainte-Marie</b> <b>Oye</b> <b>Ozolles</b> <b>Poisson</b> <b>Prizy</b> <b>Rousset-Marizy (LE)</b> <b>Saint-Bonnet-De-Cray</b> <b>Saint-Bonnet-De-Joux</b> <b>Saint-Christophe-En-Brionnais</b> <b>Saint-Didier-En-Brionnais</b> <b>Saint-Edmond</b>	<b>Saint-Germain-En-Brionnais</b> <b>Saint-Igny-De-Roche</b> <b>Saint-Julien-De-Civry</b> <b>Saint-Julien-De-Jonzy</b> <b>Saint-Laurent-En-Brionnais</b> <b>Saint-Martin-De-Lixy</b> <b>Saint-Maurice-Les-Chateauneuf</b> <b>Saint-Racho</b> <b>Saint-Symphorien-Des-Bois</b> <b>Sainte-Foy</b> <b>Sarry</b> <b>Semur-En-Brionnais</b> <b>Suin</b> <b>Tancon</b> <b>Vareilles</b> <b>Varenne-L'arconce</b> <b>Varennnes-Sous-Dun</b> <b>Vauban</b> <b>Vaudebarrier</b> <b>Vendenesse-Les-Charolles</b> <b>Verosvres</b> <b>Versaugues</b> <b>Viry</b>
<b>LB7</b>	<b>Arroux</b>		
	21		
	<b>Allerey</b> <b>Antigny-la-Ville</b> <b>Arconcey</b>	<b>Essey</b> <b>Foissy</b> <b>Jouey</b>	<b>Musigny</b> <b>Saint-Martin-de-la-Mer</b> <b>Saint-Pierre-en-Vaux</b>

	<b>Arnay-le-Duc</b> <b>Aubigny-la-Ronce</b> <b>Bard-le-Régulier</b> <b>Blanot</b> <b>Brazey-en-Morvan</b> <b>Censerey</b> <b>Champeau-en-Morvan</b> <b>Champignolles</b> <b>Châtellenot</b> <b>Clomot</b> <b>Culètre</b> <b>Cussy-la-Colonne</b> <b>Diancey</b>	<b>Lacanche</b> <b>Le Fête</b> <b>Liernais</b> <b>Longecourt-lès-Culètre</b> <b>Magnien</b> <b>Maligny</b> <b>Manlay</b> <b>Marcheseuil</b> <b>Meilly-sur-Rouvres</b> <b>Ménessaire</b> <b>Mimeure</b> <b>Molinot</b> <b>Montceau-et-Écharnant</b>	<b>Saint-Prix-lès-Arnay</b> <b>Santosse</b> <b>Saussey</b> <b>Savilly</b> <b>Sussey</b> <b>Thomirey</b> <b>Thury</b> <b>Val-Mont</b> <b>Vianges</b> <b>Viévy</b> <b>Villiers-en-Morvan</b> <b>Voudenay</b>
	<b>71</b>		
	<b>Anost</b> <b>Antully</b> <b>Autun</b> <b>Auxy</b> <b>Barnay</b> <b>Boulaye (LA)</b> <b>Brion</b> <b>Broye</b> <b>Celle-En-Morvan (LA)</b> <b>Chalmoux</b> <b>Chapelle-Au-Mans (LA)</b> <b>Chapelle-Sous-Uchon (LA)</b> <b>Charbonnat</b> <b>Chassy</b> <b>Chissey-En-Morvan</b> <b>Clessy</b> <b>Collonge-La-Madeleine</b> <b>Comelle (LA)</b> <b>Cordesse</b> <b>Cressy-Sur-Somme</b>	<b>Dracy-Saint-Loup</b> <b>Epinac</b> <b>Etang-Sur-Arroux</b> <b>Grande-Verriere (LA)</b> <b>Gruy</b> <b>Guerreaux (LES)</b> <b>Gueugnon</b> <b>Igornay</b> <b>Issy-L'eveque</b> <b>Laizy</b> <b>Lucenay-L'eveque</b> <b>Maltat</b> <b>Marly-Sous-Issy</b> <b>Marly-Sur-Arroux</b> <b>Marmagne</b> <b>Mesvres</b> <b>Mont</b> <b>Monthelon</b> <b>Montmort</b> <b>Morlet</b>	<b>Saint-Didier-Sur-Arroux</b> <b>Saint-Emiland</b> <b>Saint-Eugene</b> <b>Saint-Firmin</b> <b>Saint-Forgeot</b> <b>Saint-Gervais-Sur-Couches</b> <b>Saint-Leger-Du-Bois</b> <b>Saint-Leger-Sous-Beuvray</b> <b>Saint-Martin-De-Commune</b> <b>Saint-Nizier-Sur-Arroux</b> <b>Saint-Prix</b> <b>Saint-Sernin-Du-Bois</b> <b>Saint-Symphorien-De-Marmagne</b> <b>Sainte-Radegonde</b> <b>Saisy</b> <b>Sommant</b> <b>Sully</b> <b>Tagniere (LA)</b> <b>Tavernay</b> <b>Thil-Sur-Arroux</b>

	Curdin Curgy Cussy-En-Morvan Cuzy Dettey	Neuvy-Grandchamp Petite-Verriere (LA) Reclesne Rigny-Sur-Arroux Roussillon-En-Morvan	Tintry Toulon-Sur-Arroux Uchon Uxeau Vendenesse-Sur-Arroux
<b>LB8</b>	Acolin		
	58		
	Azy-Le-Vif Challuy Dornes Lucenay-Les-Aix	Magny-Cours Neuville-Les-Decize Saint-Germain-Chassenay Saint-Parize-En-Viry	Saint-Parize-Le-Chatel Saint-Pierre-Le-Moutier Toury-Lurcy Toury-Sur-Jour
<b>LB9</b>	Aron		
	58		
	Alluy Biches Brinay Cercy-La-Tour	Champvert Chatillon-En-Bazois Isenay Limanton	Montaron Thaix Vandenesse Verneuil
<b>LB10</b>	Mazou-Nohain		
	58		
	Alligny-Cosne Bouhy Bulcy Cessy-Les-Bois Champvoux Chasnay Chateauneuf-Val-De-Bargis Chaulgnes Ciez Colmery Couloutre	Donzy Entrains-Sur-Nohain Garchy La Celle-Sur-Nievre Menestreau Murlin Nannay Narcy Perroy Pouigny Raveau	Saint-Andelain Sainte-Colombe-Des-Bois Saint-Laurent-L'abbaye Saint-Loup Saint-Martin-Sur-Nohain Saint-Pere Saint-Quentin-Sur-Nohain Sully-La-Tour Varennes-Les-Narcy Vielmanay
<b>LB11</b>	Alène		
	58		
	Avree	Larochemillay	Saint-Hilaire-Fontaine

	<b>Chiddes</b> <b>Flety</b> <b>Fours</b> <b>La Nucle-Maulaix</b> <b>Lanty</b>	<b>Luzy</b> <b>Millay</b> <b>Montambert</b> <b>Poil</b> <b>Remilly</b>	<b>Saint-Seine</b> <b>Savigny-Poil-Fol</b> <b>Semelay</b> <b>Tazilly</b> <b>Ternant</b>
<b>LB12</b>	<b>Dragne</b>		
	<b>58</b>		
	<b>Aunay-En-Bazois</b> <b>Chatin</b> <b>Chougny</b> <b>Dommartin</b> <b>Dun-Sur-Grandry</b> <b>Maux</b>	<b>Moulins-Engilbert</b> <b>Onlay</b> <b>Ougny</b> <b>Preporche</b> <b>Saint-Hilaire-En-Morvan</b> <b>Saint-Honore-Les-Bains</b>	<b>Saint-Leger-De-Fougeret</b> <b>Saint-Pereuse</b> <b>Sermages</b> <b>Tamnay-En-Bazois</b> <b>Villapourcon</b>
<b>LB13</b>	<b>Ixeure</b>		
	<b>58</b>		
	<b>Achun</b> <b>Anlezy</b> <b>Bazolles</b> <b>Beaumont-Sardolles</b> <b>Billy-Chevannes</b> <b>Bona</b> <b>Cizely</b> <b>Crux-La-Ville</b> <b>Diennes-Aubigny</b> <b>Fertreve</b> <b>Frasnay-Reugny</b>	<b>Jailly</b> <b>La Fermete</b> <b>Limon</b> <b>Montapas</b> <b>Mont-Et-Marre</b> <b>Montigny-Sur-Canne</b> <b>Rouy</b> <b>Saint-Benin-D'azy</b> <b>Sainte-Marie</b> <b>Saint-Firmin</b> <b>Saint-Gratien-Savigny</b>	<b>Saint-Jean-Aux-Amognes</b> <b>Saint-Maurice</b> <b>Saint-Saulge</b> <b>Saint-Sulpice</b> <b>Saxi-Bourdon</b> <b>Thianges</b> <b>Tintury</b> <b>Trois-Vevres</b> <b>Ville-Langy</b> <b>Vitry-Lache</b>
<b>LB14</b>	<b>Nièvre</b>		
	<b>58</b>		
	<b>Arbourse</b> <b>Arzembouy</b> <b>Beaumont-La-Ferriere</b> <b>Champlemy</b> <b>Coulanges-Les-Nevers</b>	<b>Montigny-Aux-Amognes</b> <b>Nolay</b> <b>Oulon</b> <b>Parigny-Les-Vaux</b> <b>Poiseux</b>	<b>Saint-Bonnot</b> <b>Saint-Franchy</b> <b>Saint-Malo-En-Donziois</b> <b>Saint-Martin-D'heuille</b> <b>Sichamps</b>

	<b>Dompierre-Sur-Nievre</b> <b>Giry</b> <b>Guerigny</b> <b>Lurcy-Le-Bourg</b>	<b>Pougues-Les-Eaux</b> <b>Premery</b> <b>Saint-Aubin-Les-Forges</b> <b>Saint-Benin-Des-Bois</b>	<b>Urzy</b> <b>Varenes-Vauzelles</b> <b>Vaux D'amognes</b>
<b>LB15</b>	<b>Vrille</b>		
	<b>58</b>		
	<b>Arquian</b> <b>Bitry</b>	<b>Dampierre-Sous-Bouhy</b> <b>Saint-Amand-En-Puisaye</b>	<b>Saint-Verai</b>



## ANNEXE 2 : MESURES DE RESTRICTION

### ANNEXE 2 : MESURES DE SENSIBILISATION, DE SURVEILLANCE ET DE LIMITATION DES USAGES DE L'EAU EN FONCTION DES NIVEAUX DE SURVEILLANCE EN BOURGOGNE – FRANCHE-COMTE

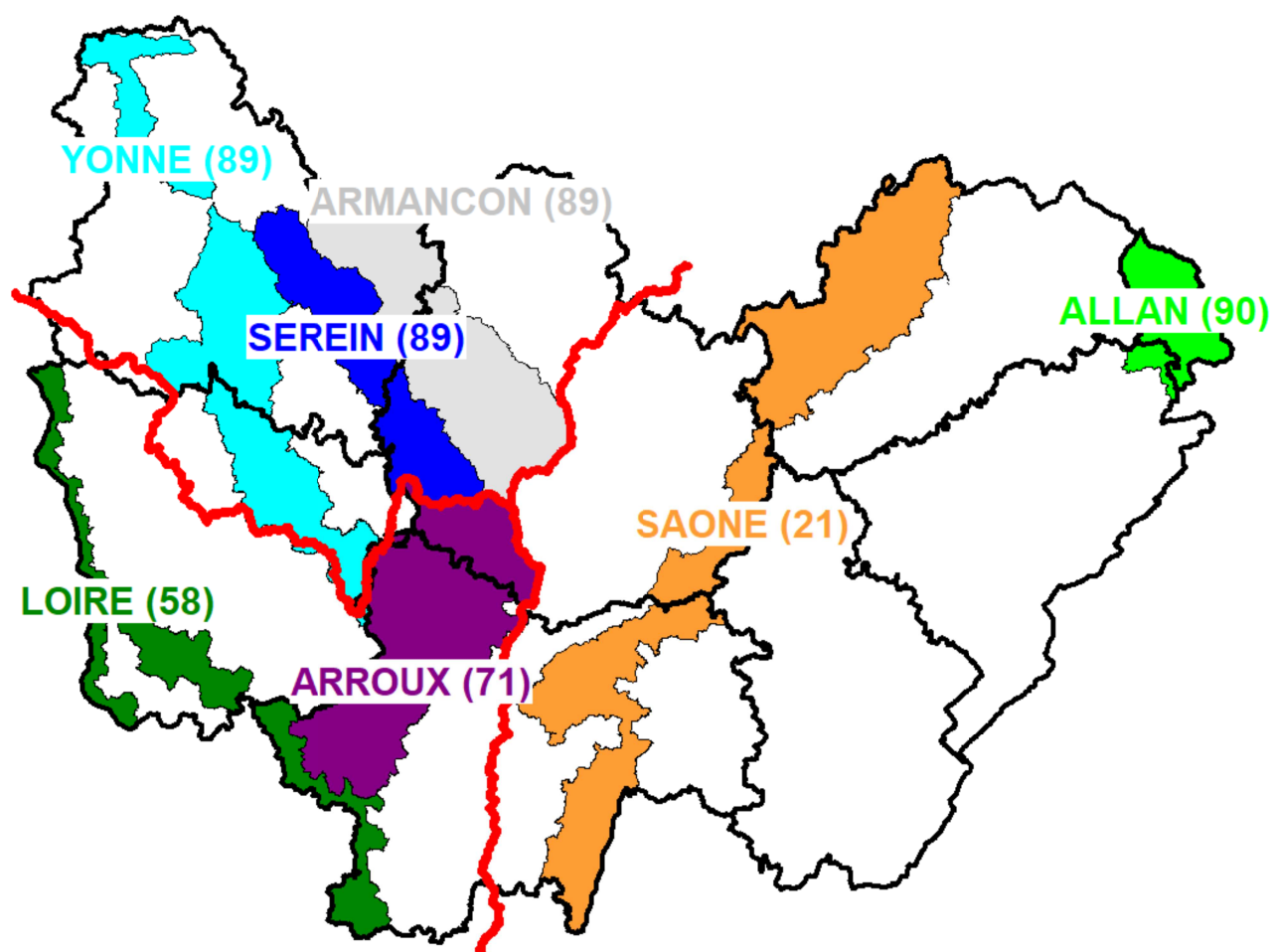
MESURES CHAPEAU : Chaque domaine comporte des mesures chapeau qui permettent d'éviter les redondances de texte au niveau de chaque restriction L'utilisateur de ce tableau doit impérativement les lire.			
Domaine	ALERTE	ALERTE RENFORCEE	CRISE
<b>SERVICES ET USAGES PUBLICS</b>	<p>MESURES CHAPEAU : les restrictions «service et usages publics » ne s'appliquent pas dès lors qu'il y a utilisation d'eaux de pluies récupérées, sauf l'interdiction horaire d'arroser. En cas d'utilisation d'eau de pluie, une signalétique claire et visible indiquant l'origine de l'eau utilisée devra être apposée par la collectivité sur la citerne utilisée. Pas d'interdiction pour l'arrosage en goutte à goutte. Pour de motifs impératifs de santé et de salubrité publique, ou pour des raisons de sécurité civile, et après demande préalable adressée à la DDT et obtention d'une dérogation, les interdictions ne s'appliquent pas.</p> <p>En cas de déclenchement du plan Canicule, l'utilisation d'eau aux points de rafraîchissement n'est pas soumise à restriction.</p>		
Piscines ouvertes au public		Remplissages et vidanges soumis à autorisation après avis du gestionnaire AEP et de l'ARS. La mise à niveau est autorisée dans le respect des obligations sanitaires.	Renouvellement, remplissage et vidange soumis à autorisation après avis du gestionnaire AEP et de l'ARS. La mise à niveau est autorisée dans le respect des obligations sanitaires.
Lavage des voies et des trottoirs, nettoyage des terrasses, matériels urbains, façades, toitures, surfaces à vocations sportives et de loisirs (hors golfs)	Interdiction sauf avec du matériel haute pression	Interdiction	Interdiction
Arrosage des espaces verts (pelouses), massifs fleuris, plantations en contenant, arbres et arbustes plantés depuis moins de 1 an, publics ou privés (terrains de sport et golfs mis à part)	Interdiction sauf massifs fleuris, plantations en contenant, arbres et arbustes plantés en pleine terre depuis moins de 1 an de <u>20h à 10h</u>	Interdiction sauf arbres et arbustes plantés en pleine terre depuis moins de 1 an de <u>20h à 10h</u>	Interdit
Alimentation des fontaines publiques	Fermeture des fontaines sauf si elles fonctionnent en circuit fermé ou en alimentation gravitaire depuis une source	Fermeture des fontaines sauf si elles fonctionnent en circuit fermé ou en alimentation gravitaire depuis une source	Fermeture des fontaines si techniquement possible
Réseau d'adduction en eau potable (AEP)		Interdiction des lavages de réservoirs, des purges de réseaux, des essais de débit de poteaux incendies	Interdiction des lavages de réservoirs, des purges de réseaux, des essais de débit de poteaux incendies
Stations d'épuration	Report des opérations de maintenance en fin de période de restriction sauf en cas de panne. Sous cette condition uniquement, une dérogation peut être sollicitée auprès de la DDT.	Report des opérations de maintenance en fin de période de restriction sauf en cas de panne. Sous cette condition uniquement, une dérogation peut être sollicitée auprès de la DDT.	Report des opérations de maintenance en fin de période de restriction sauf en cas de panne. Sous cette condition uniquement, une dérogation peut être sollicitée auprès de la DDT.
Eaux de Paris	Restitution de 10 % du débit disponible des captages de la Vanne	Restitution de 30 % du débit disponible des captages de la Vanne	Restitution de 30 % du débit disponible des captages de la Vanne + concertation si besoin pour renforcement de la mesure

ACTIVITES ECONOMIQUES			
USAGES AGRICOLES	<p><b>MESURES CHAPEAU : Pas de restriction pour l'abreuvement du bétail</b></p> <p><b>Pas d'interdiction, ni de restrictions horaires en alerte, en alerte renforcée et en crise pour les prélèvements dans les réserves déconnectées des nappes et rivières</b></p> <p><b>Pas d'interdiction ni de restriction horaire en alerte et alerte renforcée si utilisation du goutte à goutte ou du paillage, et en crise pour le goutte à goutte.</b></p> <p><b>Les seules cultures donnant lieu à dérogation automatique aux interdictions du niveau crise - et pour lesquelles seules des restrictions horaires sont applicables - sont : le maraîchage comprenant toutes les cultures légumières, les cultures fourragères (hors maïs ensilage, et hors cultures protéiques de type soja), les vergers, les cultures de petits fruits, les cultures de semence, la moutarde, les cultures expérimentales de l'INRAE ou autres organismes scientifiques/universitaires et les pépinières. Voir conditions particulières applicables en crise.</b></p> <p><b>RECOMMANDATION : il est recommandé d'éviter l'arrosage durant les heures très chaudes, soit de 14 h à 18 h.</b></p>		
Irrigation - Dispositions générales	<p>Interdiction d'arroser toutes les cultures entre 12h et 20h ou mise en place de tours d'eau permettant de diminuer les prélèvements de 25 %, ceci dans le cadre d'une structure de gestion de l'irrigation.</p> <p>Remplissage des réserves suivant les autorisations</p>	<p>Interdiction d'arroser les cultures entre 10h et 20h ou mise en place de tours d'eau permettant de diminuer les prélèvements de 50 %, ceci dans le cadre d'une structure de gestion de l'irrigation.</p> <p>Interdiction de remplissage des réserves sauf mention spécifique dans l'arrêté d'autorisation</p>	<p>Interdiction de prélever dans les nappes, cours d'eau et canaux et interdiction d'arroser les cultures.</p> <p>SAUF, pour les cultures donnant lieu à dérogation automatique, mais avec interdiction entre 10h et 20h.</p> <p>Interdiction de remplissage des réserves sauf mention spécifique dans l'arrêté d'autorisation</p>
Irrigation - Dispositions complémentaires en zone de répartition des eaux (ZRE)	<p>Les mesures « Irrigation » sont complétées comme suit :</p> <p>En ZRE, pour les prélèvements directs en rivière, dans le canal de Bourgogne, ou à moins de 300 mètres des berges dans les sous-bassins RM7, RM8, RM9, RM10, RM13 et RM14 ou à moins de 150 mètres des berges pour le sous-bassin RM4, il est, en outre, mis en œuvre une gestion collective par sous-bassin versant par organisation de tours d'eau, ou de toute autre modalité concertée entre les exploitants concernés. Cette gestion collective doit conduire à limiter le prélèvement en rivière sur le sous-bassin versant concerné à un volume égal, au plus, à 70 % du volume autorisé.</p>	<p>Les mesures « Irrigation » sont complétées comme suit :</p> <p>En ZRE, interdiction de prélèvements directs en rivière, dans le canal de Bourgogne, ou à moins de 300 mètres des berges dans les sous-bassins RM7, RM8, RM9, RM10, RM13 et RM14;</p> <p>Interdiction de prélèvements directs en rivière, dans le canal de Bourgogne, ou à moins de 150 mètres des berges dans le sous-bassin RM4.</p>	<p>Les dispositions générales irrigation s'appliquent sans disposition complémentaire ZRE,</p>

ACTIVITES ECONOMIQUES			
<b>AUTRES ACTIVITES ECONOMIQUES</b>	<b>PRECISIONS CHAPEAU :</b> Mesures applicables aux activités économiques dont usages industriels, commerciaux, artisanaux et loisirs, sauf activités disposant d'un arrêté préfectoral fixant des dispositions particulières quantitatives plus restrictives (ex. ICPE A et ICPE E) sauf établissements ou activités pouvant démontrer que leurs procédés et équipements mis en œuvre permettent des économies substantielles d'eau (demande précision sur économies substantielles) Les interdictions excluent les cas d'impératif de santé et salubrité publique (y compris l'arrosage des grumes) et raison de sécurité civile (CE, art. L.211-1) : pour ces motifs uniquement, dérogation possible sur demande sauf pour les cas d'urgence qui donneront lieu à bilan transmis a posteriori à l'autorité compétente Les restrictions «activités économiques » ne s'appliquent pas dès lors qu'il y a utilisation d'eaux de pluies récupérées.		
Activités industrielles (dont ICPE), commerciales et artisanales dont la consommation est supérieure à 1000 m³ par an	Registre hebdomadaire mis à disposition des services de contrôle Réduction des prélèvements et/ou consommation de 10 % par rapport à la moyenne hebdomadaire	Registre quotidien pour tout prélèvement et ou consommation supérieure à 100 m3/j Réduction des prélèvements et ou consommation de 20 % par rapport à la moyenne hebdomadaire	Registre quotidien pour tout prélèvement et ou consommation supérieure à 100 m3/j Réduction des prélèvements et ou consommation de 20 % par rapport à la moyenne hebdomadaire Priorisation des usages au cas par cas pouvant conduire à des réductions supplémentaires ou l'arrêt des prélèvements.
Activités industrielles (dont ICPE), commerciales et artisanales dont la consommation est inférieure ou égale à 1000 m³ par an	Mettre en œuvre des dispositions au moins temporaires de réduction des prélèvements d'eau et limiter au maximum les consommations	Mettre en œuvre des dispositions au moins temporaires de réduction des prélèvements d'eau et limiter au maximum les consommations	Mettre en œuvre des dispositions au moins temporaires de réduction des prélèvements d'eau et limiter au maximum les consommations
Arrosage des pistes de chantier, des pistes tous véhicules (hors activités sportives) Lavage des façades et toitures		Interdit Dérogation possible si chantier engagé avant entrée en alerte renforcée	Interdit Dérogation possible si chantier engagé avant entrée en crise
Nettoyage des véhicules et engins professionnels		Interdiction sauf avec du matériel haute pression	Interdiction
Lavage de véhicules en station professionnelle		Interdiction hors stations équipées d'économiseurs d'eau (lance haute pression), ou rouleaux avec système de recyclage (recyclage à valider).	Interdiction hors stations équipées d'économiseurs d'eau (lance haute pression) ou rouleaux avec système de recyclage (recyclage à valider), avec limitation à 1 piste ouverte par station
Navigation fluviale	- Mise en programmation des automates du réseau « petit gabarit » pour laisser les écluses en l'état après le passage d'un bateau - Réduction des prélèvements aux prises d'eau dans les cours d'eaux et prises d'eau secondaires, mesure à adapter voie d'eau par voie d'eau (ne concerne pas les écluses au fil de l'eau ni celles en dérivation)	- Mise en programmation des automates des écluses en dérivation du réseau « petit gabarit » pour laisser les écluses en l'état après le passage d'un bateau, et regroupement des bateaux de plaisance sur le grand gabarit – Saône dans le champ visuel de l'éclusier(hors écluses au fil de l'eau) - Réduction des prélèvements aux prises d'eau dans les cours d'eaux et prises d'eau secondaires, mesure à adapter voie d'eau par voie d'eau (ne concerne pas les écluses au fil de l'eau ni celles en dérivation)	- Mise en programmation des automates des écluses en dérivation du réseau « petit gabarit » pour laisser les écluses en l'état après le passage d'un bateau, regroupement des bateaux de plaisance sur le grand gabarit – Saône dans le champ visuel de l'éclusier, et regroupement des bateaux dans le champ visuel de l'agent (hors écluses au fil de l'eau) et sur les deux premières dérivations du canal du Rhône au Rhin alimentées par l'Allan  - Réduction des prélèvements aux prises d'eau dans les cours d'eaux et prises d'eau secondaires, mesure à adapter voie d'eau par voie d'eau (ne concerne pas les écluses au fil de l'eau et en dérivation)  - La navigation sera interdite par les gestionnaires des canaux dès lors que les conditions de sécurité et de navigation ne seront plus garanties.
Arrosage des golfs et des stades enherbés	Interdiction en journée de 10h00 à 20h00 Registre hebdomadaire mis à disposition des services de contrôle	Interdiction sauf les stades enherbés et les greens autorisés de 20h00 à 8h00 Registre hebdomadaire mis à disposition des services de contrôle	Interdiction Sauf greens autorisés au strict nécessaire : de nuit et uniquement si réserve d'eau autonome (hors forage) Registre quotidien mis à disposition des services de contrôle
Arrosage des carrières des centres équestres	interdiction d'arrosage plus de 12 heures par jour	interdiction d'arrosage plus de 12 heures par jour	Interdit Dérogation possible au cas par cas pour les manifestations d'envergure nationale ou internationale
Canons à neige	Les stations de ski possédant des canons à neige devront disposer d'une stratégie de gestion d'enneigement validée par la police de l'eau telles que pistes prioritaires, essais notamment qui distingue 3 niveaux : alerte – alerte renforcée – crise.		
Surfaces accueillant des manifestations temporaires sportives et culturelles (patinoires, hippodromes, motocross, festivals, comices...)	Interdiction d'arroser entre 10h et 20h y compris à partir de réserves	Interdit Dérogation possible au cas par cas pour les manifestations d'envergure nationale ou internationale	Interdit Dérogation possible au cas par cas pour les manifestations d'envergure nationale ou internationale

PARTICULIERS	MESURES CHAPEAU : les restrictions « Particuliers » ne s'appliquent pas dès lors qu'il y a utilisation d'eaux de pluies récupérées sauf l'interdiction d'arroser entre 10 h et 20 h, et pas d'interdiction pour l'arrosage en goutte à goutte		
Piscines privées non ouvertes au public	Interdiction de remplissage pour les plus de 2 m <sup>3</sup> , sauf remise à niveau et premier remplissage si chantier débuté avant les premières restrictions	Interdiction de remplissage pour les plus de 2 m <sup>3</sup> , sauf remise à niveau et premier remplissage si chantier débuté avant les premières restrictions	Interdit
Arrosage des espaces verts (pelouses), massifs fleuris, plantations en contenant, arbres et arbustes plantés depuis moins de 1 an	Interdiction sauf massifs fleuris, plantations en contenant, arbres et arbustes de moins de 1 an de 20h à 10h	Interdiction sauf arbres et arbustes de moins de 1 an en pleine terre de 20h à 10h	Interdit
Lavage des voies et des trottoirs, nettoyage des terrasses, façades et toitures	Interdiction sauf avec du matériel haute pression	Interdiction sauf avec du matériel haute pression et si chantier démarré avant les restrictions de niveau alerte renforcée	Interdiction
Arrosage des potagers	Interdiction sauf de 20h à 10h	Interdiction sauf de 20h à 10h	Interdiction sauf de 20h à 10h
Lavage de véhicules chez les particuliers	Interdit	Interdit	Interdit
INTERVENTION SUR MILIEUX	MESURES CHAPEAU : Les interdictions ne s'appliquent pas en cas d'impératif de <b>santé ou de salubrité publique</b> ou pour des raisons de <b>sécurité civile</b> ; pour ces motifs uniquement, dérogation possible sur demande préalable adressée à la DDT, sauf pour les cas d'urgence qui donneront lieu à bilan transmis a posteriori à l'autorité compétente. En crise, le cheminement dans le lit mineur des cours d'eau est interdit, sauf pour les missions de service public de l'État et des collectivités. Interdiction de tous prélèvements en rivière <b>et aux fontaines publiques</b> en alerte renforcée et crise sauf pour l'AEP, l'abreuvement du bétail et du gibier, de la lutte contre l'incendie.		
Micro-centrales, barrages (ne concerne pas les écluses au fil de l'eau) et autres ouvrages	Respect du débit minimum biologique fixé par le règlement d'eau ou du débit entrant s'il est inférieur et interdiction des manœuvres de vannes, sauf celles nécessaires pour ne pas dépasser la cote maximale, l'AEP, la navigation ou les opérations de soutien d'étiage autorisées ou requises par l'autorité administrative		
Remplissages après vidange de tous les plans d'eau ou maintien à niveau des plans d'eau en dérivation (hors piscicultures professionnelles et hors alimentation par ruissellement pluvial : retenues)	Interdiction		Interdiction
Vidanges des plans d'eau (hors piscicultures professionnelles et hors Alimentation par ruissellement Pluvial : retenues)	sans objet	Interdiction sauf autorisation de la police de l'eau	Interdiction
Travaux dans le lit mineur des cours d'eau	Travaux à reporter sauf avis favorable du service police de l'eau de la DDT (à solliciter au minimum 15 jours avant le démarrage des travaux)		

**ANNEXE 3 : LISTES DES PRÉFETS COORDONNATEURS SUR LES BASSINS VERSANTS INTER-DÉPARTEMENTAUX À ENJEUX ET LES AXES MAJEURS**



**ANNEXE 4 : LISTE DES PIÉZOMÈTRES DU BRGM REPRÉSENTATIFS (PEUT ÊTRE COMPLÉTÉE AU NIVEAU DE CHAQUE DÉPARTEMENT)**

N°	Secteur hydrographique	Nom du piézomètre	Entités
1	Tille	Spoyn	Nappe de la Tille Libre
2	Cents Fonts	Chenôve	Nappe de Dijon Sud
3	Vingeanne - Venelle	Bourberain	Calcaires entre Ouche et Vingeanne
4	Nohain - Sauzay	Bouhy	Calcaires Nord Nivernais
5	Allier	Mars sur Allier	Alluvions de l'Allier
6	Vallée de l'Aron	Montaron	
7	Arconce	Saint Yan	
8	Vallée de la Saône	Saint Cyr	Gravier captif du Saint Cosme
8	Serein	Noyers sur Serein	Calcaires affleurants
9	Serein - Armançon	Ligny le Chatel	Sables de l'Albien
10	Tholon	Saint Maurice le Vieil	Sables de l'Albien
11	Vanne	Coulours	Craie du Sénonais et du Pays d'Othe
12	Vanne	Voisines	Craie du Sénonais et du Pays d'Othe
13	Vanne	Arces-Dilo	Craie du Sénonais et du Pays d'Othe
14	Nord département Yonne - Lunain	Cheroy	Craie du Gâtinais
15	Haute - Chaîne	Dommartin	Alluvions Arlier et Drugeon
16	Plateau calcaire jurassien	Crançot	Calcaire du Jurassique
17	Plateau calcaire jurassien	Ney	Calcaire du Jurassique - Ain
18	Plateau calcaire jurassien	Arc et	Alluvions de la Loue

		<b>Senans</b>	
<b>19</b>	<b>Bresse</b>	<b>Desnes</b>	<b>Alluvions de la plaine de Bletterans</b>
<b>20</b>	<b>Bresse</b>	<b>Oussières</b>	<b>Cailloutis de la forêt de Chaux</b>
<b>21</b>	<b>Vallée du Doubs et de l'Ognon</b>	<b>Molay</b>	<b>Alluvions du Doubs</b>
<b>22</b>	<b>Vallée du Doubs et de l'Ognon</b>	<b>Chatenois</b>	<b>Calcaires entre Doubs et Ognon</b>
<b>23</b>	<b>Vallée du Doubs et de l'Ognon</b>	<b>Branne</b>	<b>Alluvions du Doubs</b>
<b>24</b>	<b>Vallée du Doubs et de l'Ognon</b>	<b>Montferrand</b>	<b>Calcaire du Jurassique</b>
<b>25</b>	<b>Allan</b>	<b>Valdoie</b>	<b>Alluvions de la Savoureuse</b>
<b>26</b>	<b>Allan</b>	<b>Florimont</b>	<b>Cailloutis du Sundgau</b>
<b>27</b>	<b>Vosges</b>	<b>Breuches</b>	<b>Alluvions du Breuchin</b>
<b>28</b>	<b>Vosges</b>	<b>Magnoncourt</b>	<b>Grès du Trias</b>
<b>29</b>	<b>Vosges</b>	<b>Amont et Effreney</b>	<b>Socle Vosgien</b>
<b>30</b>	<b>Plateau Haut de Saônois</b>	<b>Sorans</b>	<b>Calcaire du Jurassique</b>
<b>31</b>	<b>Saône amont</b>	<b>Autet</b>	<b>Alluvions de la Saône</b>