



Liberté • Égalité • Fraternité
RÉPUBLIQUE FRANÇAISE

PRÉFET DU DOUBS

Plan de Prévention des Risques d'inondation du Doubs amont

ZONAGE RÉGLEMENTAIRE

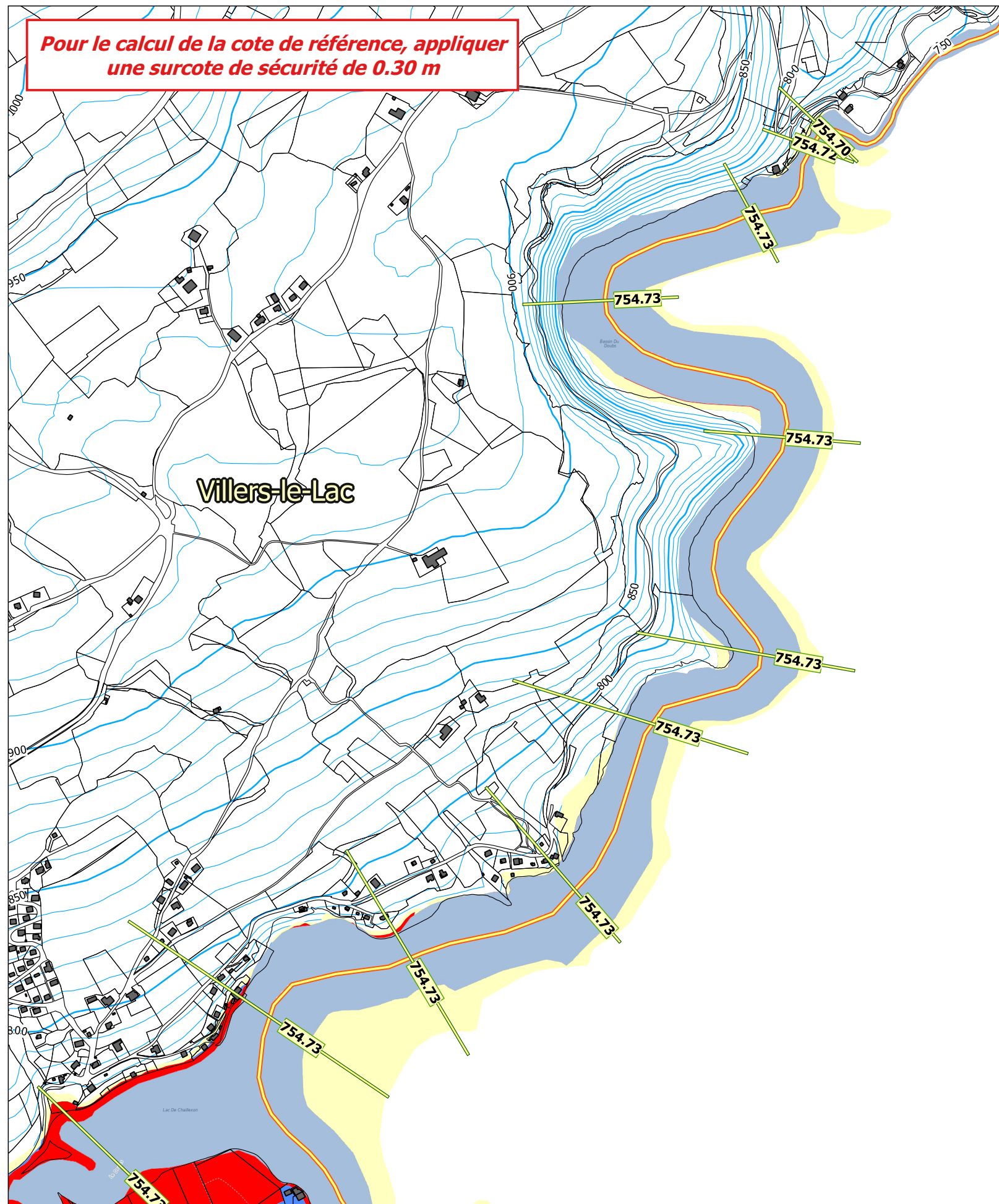
Données consultables sur le site internet
de la Préfecture du Doubs : www.doubs.gouv.fr
(rubriques Sécurité et protection de la
population, Risques Majeurs,
Cartographie des risques naturels)






Planche 28

1:10 000

Page 36

**Pour le calcul de la cote de référence, appliquer
une surcote de sécurité de 0.30 m**



-  Limite de commune
-  Profil (cote de la crue centennale)
- Zonage réglementaire**
-  Constructible avec prescriptions
-  Inconstructible
-  Zone de recommandations



Sources : © IGN BD Parcellaire, DDT 25
ERNF/UPRNT - Edition du 17/03/2016

Zonage réglementaire

Aléas

Enjeux

