

0 100 200 Mètres



COMMUNE D'ALLENJOIE

Le Breuil

Les Prés dessus

COMMUNE DE MEZIRE

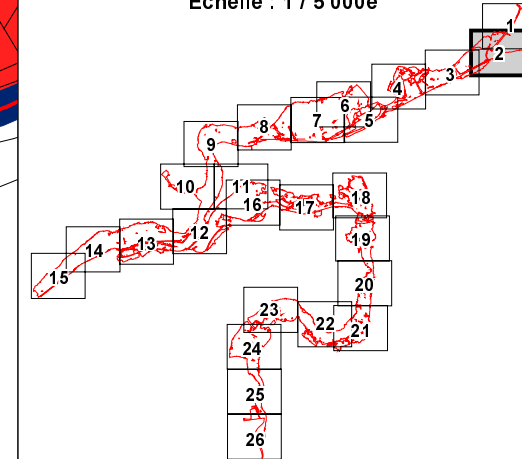
COMMUNES DE FESCHES-LE-CHATEL

Plan de Prévention des Risques Inondation du Doubs et de l'Allan sur le territoire de 21 communes dans le Pays de Montbéliard

CARTOGRAPHIE REGLEMENTAIRE



Planche 2 / 26


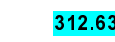



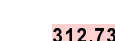
Echelle : 1 / 5 000e



Légende :

-  Zone bleue clair
-  Zone bleue foncé
-  Zone rouge
-  Règlement spécifique
-  Réseau hydrographique

-  Digue
-  Limite communale

-  Profils en travers
-  Côte de la crue de référence au profil
-  Identification du profil
-  Laises de crue
-  Numéro de la laisse de crue
-  Côte de la laisse de crue