

0 100 200 Mètres



COMMUNE DE BAVANS

DIRECTION DEPARTEMENTALE DE L'EQUIPEMENT DU DOUBS

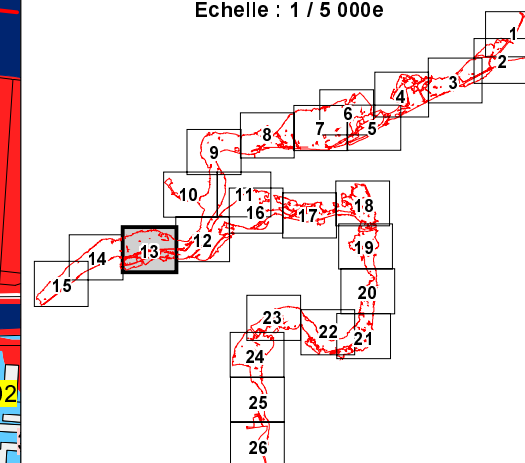
Service Habitat, Urbanisme et Environnement
Cellule des Risques Naturels et de l'Environnement

Plan de Prévention des Risques Inondation du Doubs et de l'Allan sur le territoire de 21 communes dans le Pays de Montbéliard






CARTOGRAPHIE REGLEMENTAIRE

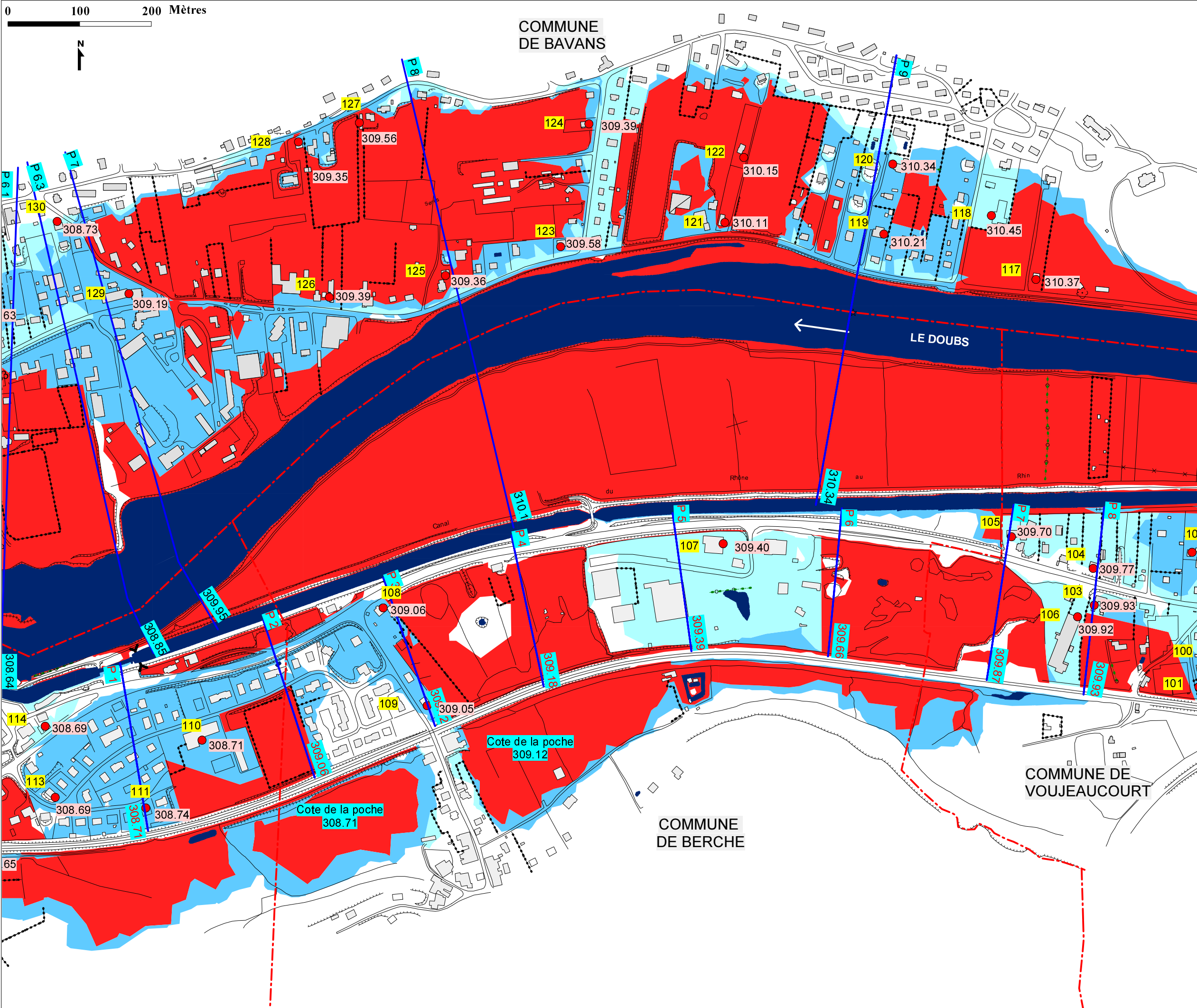
Planche 13 / 26

Echelle : 1 / 5 000e



Légende :

-  Zone bleue clair
-  Zone bleue foncé
-  Zone rouge
-  Règlement spécifique
-  Réseau hydrographique
-  Digue
-  Limite communale
-  Profils en travers
-  Côte de la crue de référence au profil
-  Identification du profil
-  Laises de crue
-  Numéro de la laisse de crue
-  Côte de la laisse de crue



LE DOUBS

COMMUNE DE VOUJEAUCOURT

COMMUNE DE BERCHE

