

PPR inondation de la Loue dans le département du Doubs modification sur la commune d'Arc-et-Senans.



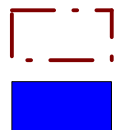
Cartographie des aléas

Direction
Départementale
des Territoires
du Doubs

Planche 39

Nature de l'aléa

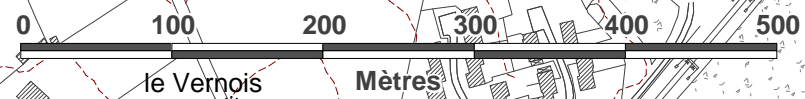
- aléa faible
- aléa moyen
- aléa fort
- aléa très fort



Limite de communes

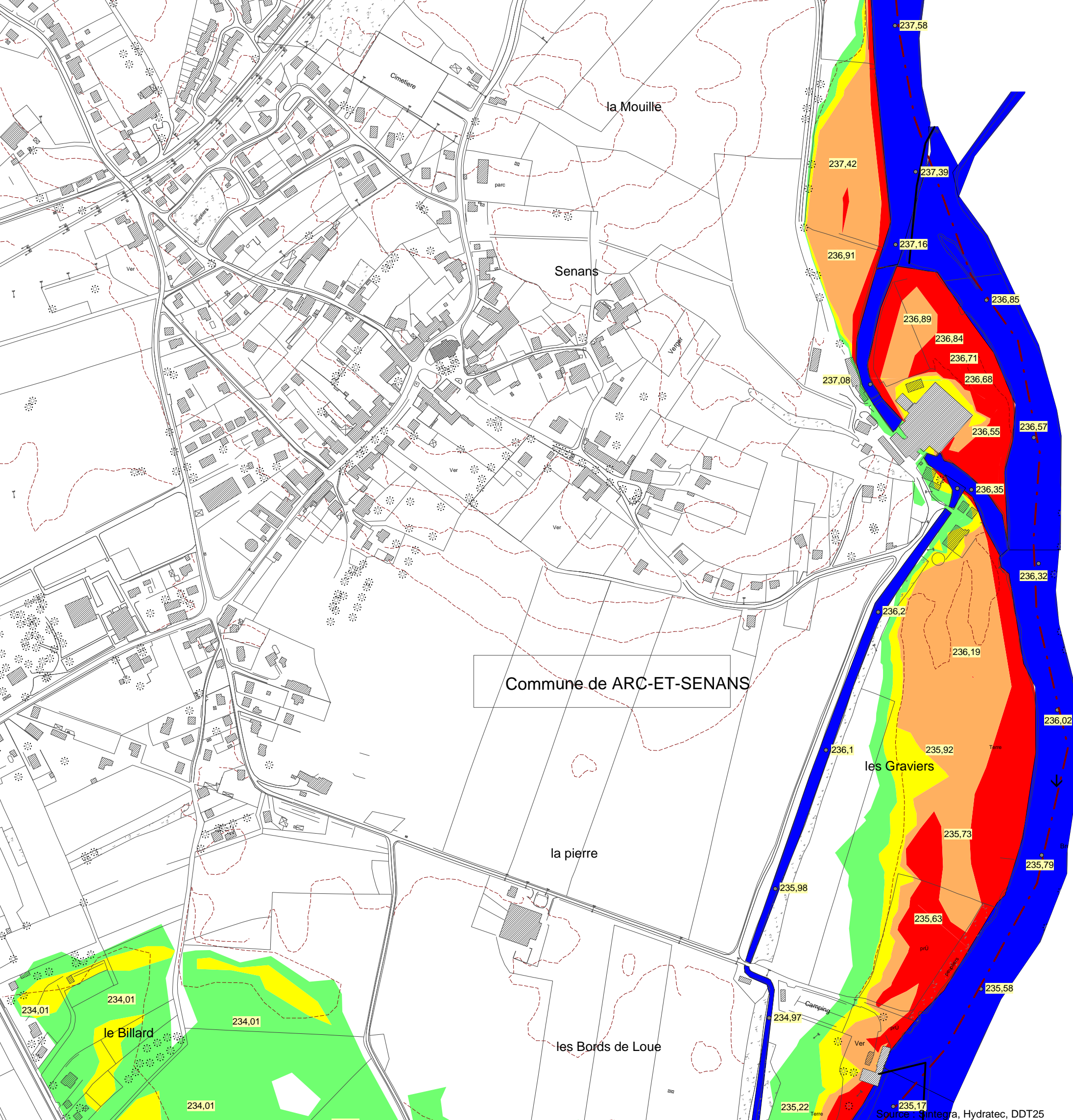
Lit mineur

• 236.86 : Cote de crue historique (base 1953)



le Vernois

Mètres



Commune de ARC-ET-SENANS