

# **EPF DOUBS BFC**

**POUR LE COMPTE DE LA COMMUNE DE LODS**

**DOSSIER D'ENQUETE PARCELLAIRE  
PORTANT SUR LE PROJET  
D'AMENAGEMENT D'UN LOTISSEMENT  
SUR LA COMMUNE DE LODS**

# ETAT PARCELLAIRE

## COMMUNE DE LODS

### Aménagement d'un lotissement

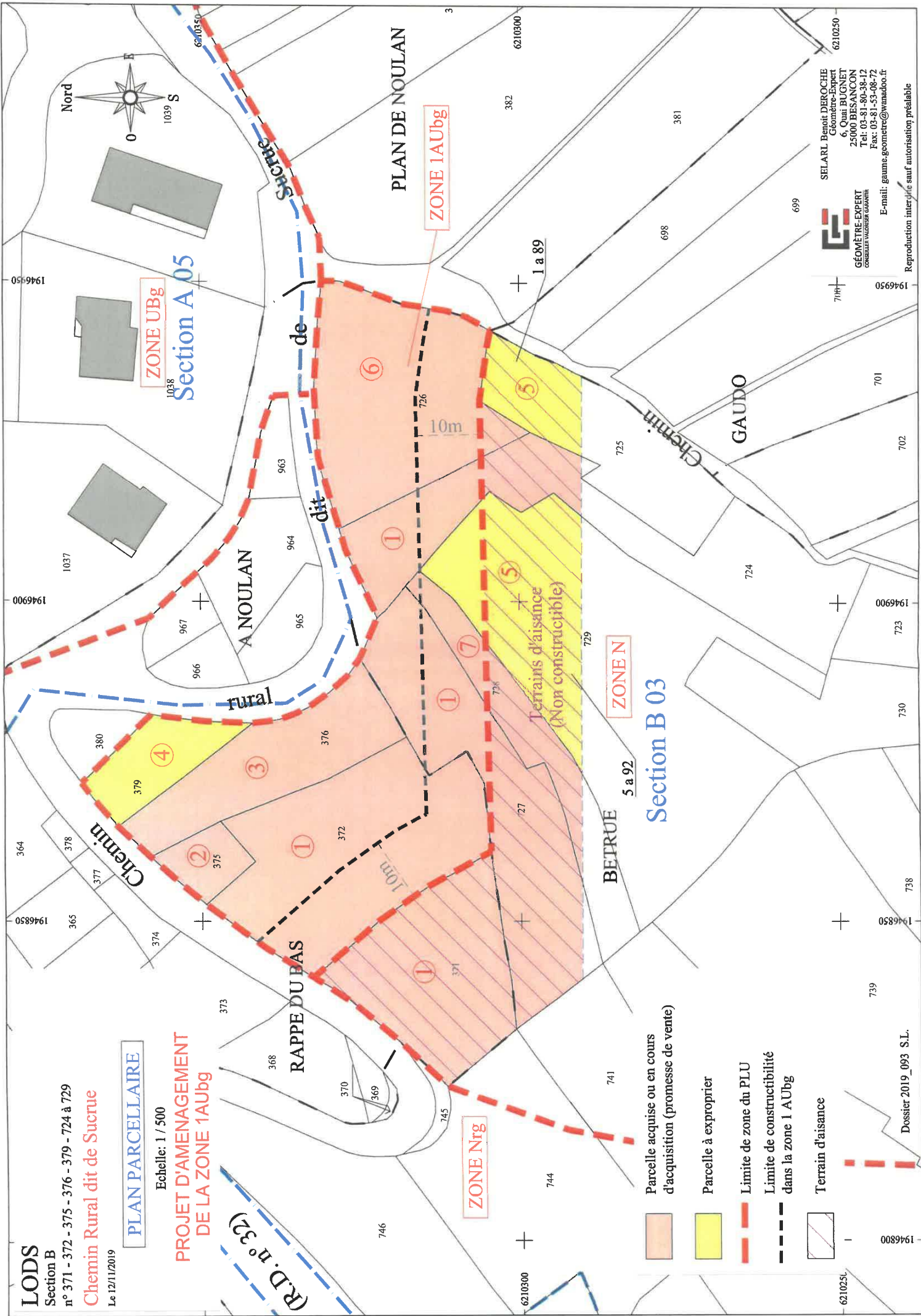
INDICATIONS CADASTRALES						PROPRIETAIRES PRESUMES	
Numéro au plan parcellaire	Section et numéro cadastral	Lieu dit	Nature (sur le cadastre)	Surface de la parcelle	Surface à acquérir	ETAT CIVIL	DATE ET LIEU DE NAISSANCE
4	B 379	Rappe du Bas	Pré	2 a 23 ca	2 a 23 ca	<p><u>Propriétaire décédé</u> M. <b>BALLOUEY</b> René, Léon, César</p>	né le 02/06/1909 Décédé le 24/09/2003
						<p>Héritiers présumés (succession en cours) M. <b>BALLOUEY</b> Jacques, Vincent, Louis, François 20 rue Ensisheim 68 000 MULHOUSE</p>	né le 16/03/1950 à Besançon (25)
5	B 725	Betrue	Pré	5 a 15 ca	1 a 89 ca	<p><u>Propriétaire indivis :</u> M. <b>DROZ</b> Georges, François, Marie 35 chemin des Bessinias 25 290 RUREY</p>	né le 15/05/1942 à Chasnans (25)
						<p><u>Propriétaire indivis :</u> M. <b>DROZ</b> René, Maurice, François 3 Chemin de l'étang Chasnans 25 580 LES PREMIERS SAPINS</p>	né le 27/05/1947 à Chasnans (25)






**LODS**  
Section B  
n° 371 - 372 - 375 - 376 - 379 - 724 à 729  
**Chemin Rural dit de Sucrue**  
Le 12/11/2019

**PLAN PARCELLAIRE**

Echelle: 1 / 500  
**PROJET D'AMENAGEMENT  
DE LA ZONE 1AUbg**

(R.D. n° 32)



-  Parcelle acquise ou en cours d'acquisition (promesse de vente)
-  Parcelle à exproprier
-  Limite de zone du PLU
-  Limite de constructibilité dans la zone 1 AUbg
-  Terrain d'aisance

**SELARL Benoit DEROCHE**  
Géomètre-Expert  
6, Quai BUGNET  
25000 BESANCON  
Tel: 03-81-80-38-12  
Fax: 03-81-53-08-72  
E-mail: gaume-geometre@wanadoo.fr

