

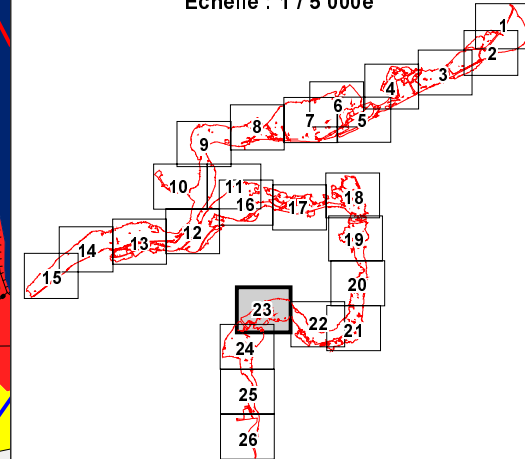
0 100 200 Mètres














CARTOGRAPHIE REGLEMENTAIRE

Planche 23 / 26

Echelle : 1 / 5 000e



Légende :

-  Zone bleue clair
-  Zone bleue foncé
-  Zone rouge
-  Règlement spécifique
-  Réseau hydrographique
-  Digue
-  Limite communale
-  Profils en travers
-  Côte de la crue de référence au profil
-  Identification du profil
-  Laises de crue
-  Numéro de la laisse de crue
-  Côte de la laisse de crue

COMMUNE DE MATHAY

Les Grillottes

COMMUNE DE MANDEURE

