


DEPARTEMENT
DU DOUBS


Carte des aléas d'inondation

LEGENDE


ALEAS FAIBLES

 Inondations provoquées par le débordement de la rivière
Profondeur inférieure à 0.5 m

ALEAS MOYENS

 Inondations provoquées par le débordement de la rivière
Profondeur de 0.5 m à 1 m

ALEAS FORTS

 Inondations provoquées par le débordement de la rivière
Profondeur supérieure à 1 m

 Zone des bassins

NOMMAY

