

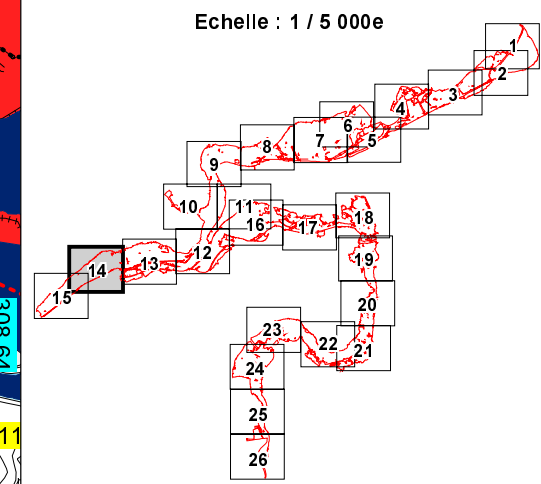
0 100 200 Mètres



CARTOGRAPHIE REGLEMENTAIRE

Planche 14 / 26












Echelle : 1 / 5 000e



COMMUNE DE BAVANS

COMMUNE DE DAMPIERRE-SUR-LE-DOUBS

LE DOUBS

- Légende :**
-  Zone bleue clair
  -  Zone bleue foncé
  -  Zone rouge
  -  Règlement spécifique
  -  Réseau hydrographique
  -  Digue
  -  Limite communale
  -  Profils en travers
  -  Côte de la crue de référence au profil
  -  Identification du profil
  -  Laises de crue
  -  Numéro de la laisse de crue
  -  Côte de la laisse de crue