



Plan de Prévention des Risques
d'Inondation de la
basse vallée de la " SAVOUREUSE"

Carte réglementaire




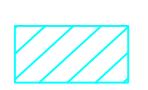



Plan annexé à l'arrêté du :

direction départementale
de l'Équipement du
Doubs

Service Habitat/Urbanisme/Environnement
Service Aménagement territorial
de MONTBELIARD
Adresse postale: 6, rue du Roussin
SP 1189
25003 - Besançon cedex
Téléphone: 03 81 65 62 62
Télécopie: 03 81 65 62 01

Echelle : 1/5000
Octobre 2004

LEGENDE

-  Zone U1 Contraintes d'urbanisme fortes
-  Zone U2 Contraintes d'urbanisme moyennes
-  Zone U3 Contraintes d'urbanisme faibles
-  Zone E Zone d'expansion de crue Franc-bord non urbanisé
-  Zone des bassins
-  Lit mineur
-  Limite de commune

